

OBJETIVOS

■ ■ ■ **geral**

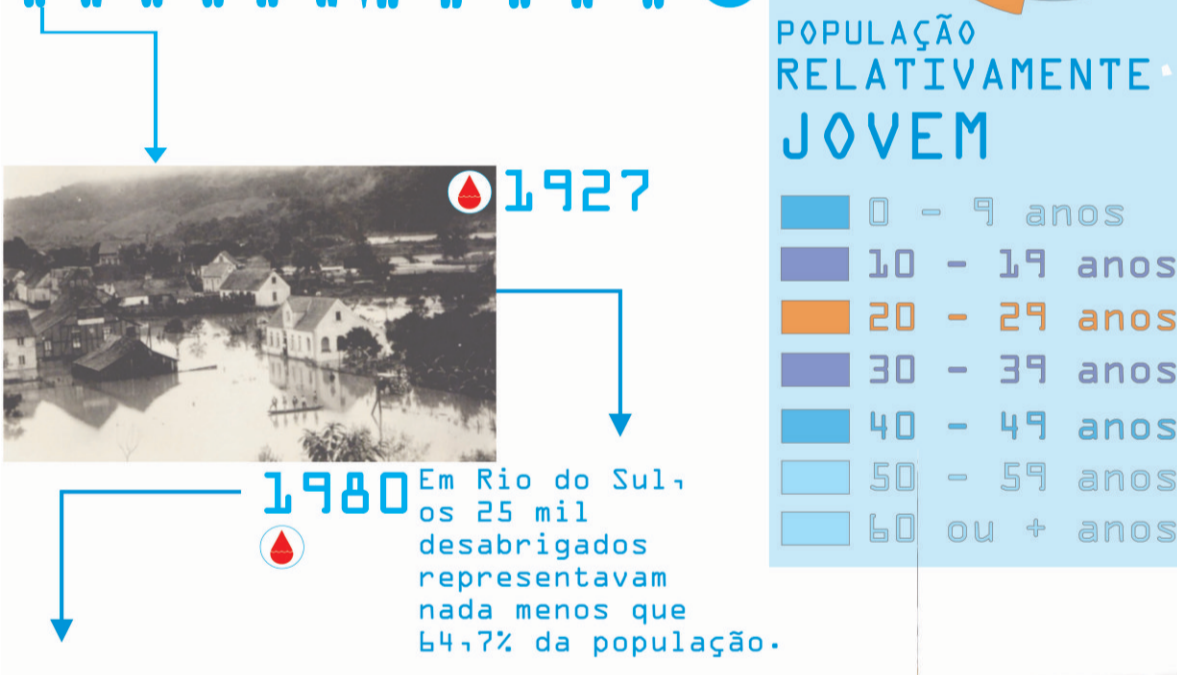
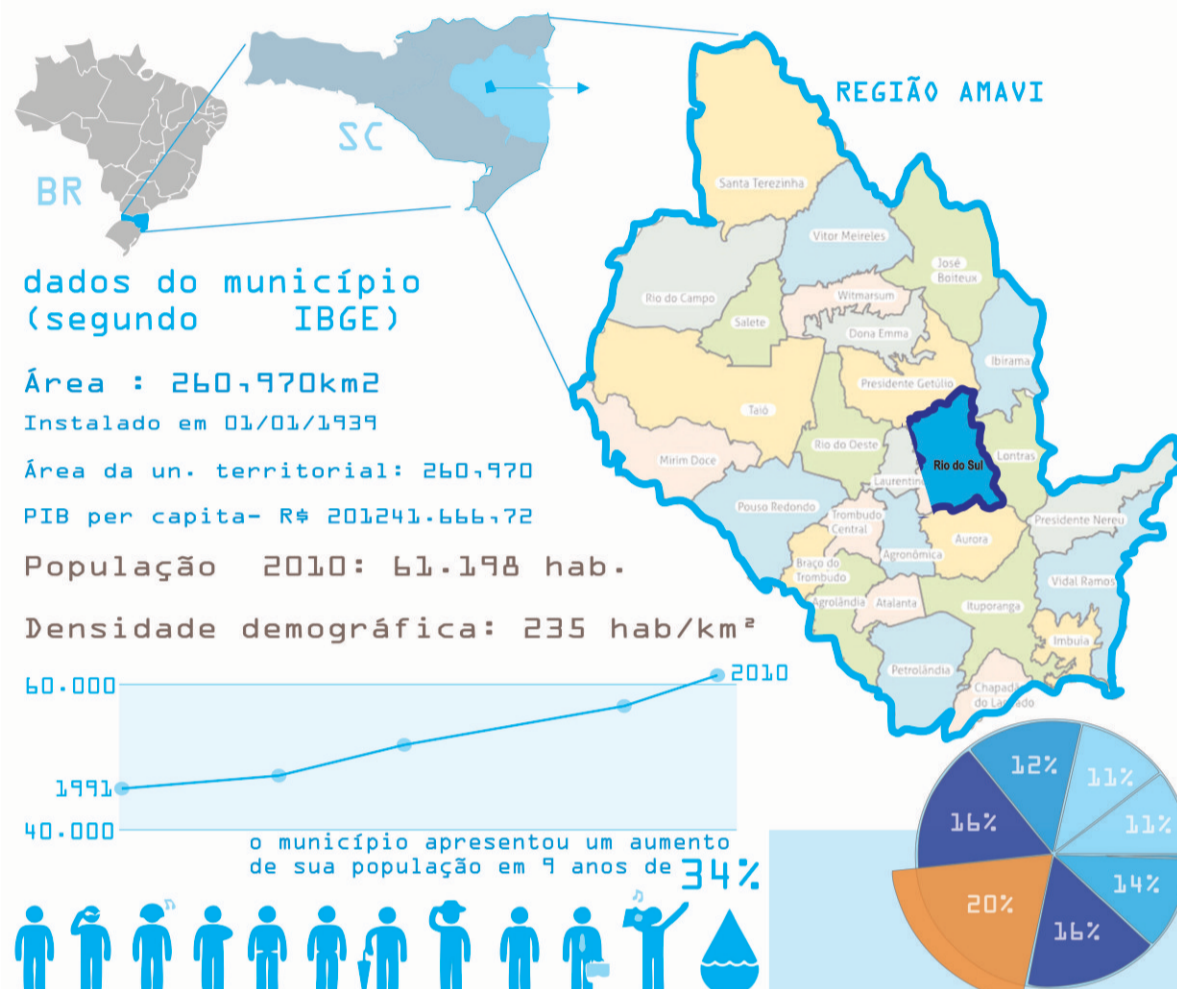
Requalificar e proporcionar áreas de espaço público para a área central do município de Rio do Sul (SC) a fim de sanar parcialmente os problemas gerados pelas enchentes advindas das cheias do Rio Itajaí Açú.

■ ■ ■ **específicos**

- Proporcionar um maior interesse na preservação e contemplação dos meios naturais no ponto de vista de conceitos de sustentabilidade.
- Evidenciar e democratizar os espaços gerados pelos equipamentos institucionais da área central do município de Rio do Sul (SC).
- Promover um sistema de espaços públicos afim de oferecer espaços de cunho social, ambiental, cultural e esportivo.
- Prover maior conectividade entre áreas segregadas pelos rios na área central do município de Rio do Sul (SC).
- Oferecer um sistema de mobilidade alternativo para a área central do município de Rio do Sul (SC).

METODOLOGIA

TEMÁTICA E JUSTIFICATIVA	PESQUISA BIBLIOGRÁFICA	LEVANTAMENTO DE DADOS	COMPREENSÃO ESPACIAL	INTERVENÇÃO PROJETUAL
REFERENCIAIS TEÓRICOS E PROJETUAIS	SOCIAIS ECONÔMICOS CULTURAIS TERRITORIAIS	DIAGNÓSTICO NÍVEL REGIONAL, MUNICIPAL E DE ÁREA DE INTERVENÇÃO	ANTEPROJETO URB I ARQ	



EQUILÍBRIO

ECONÔMICA
 AMBIENTAL
 SOCIAL

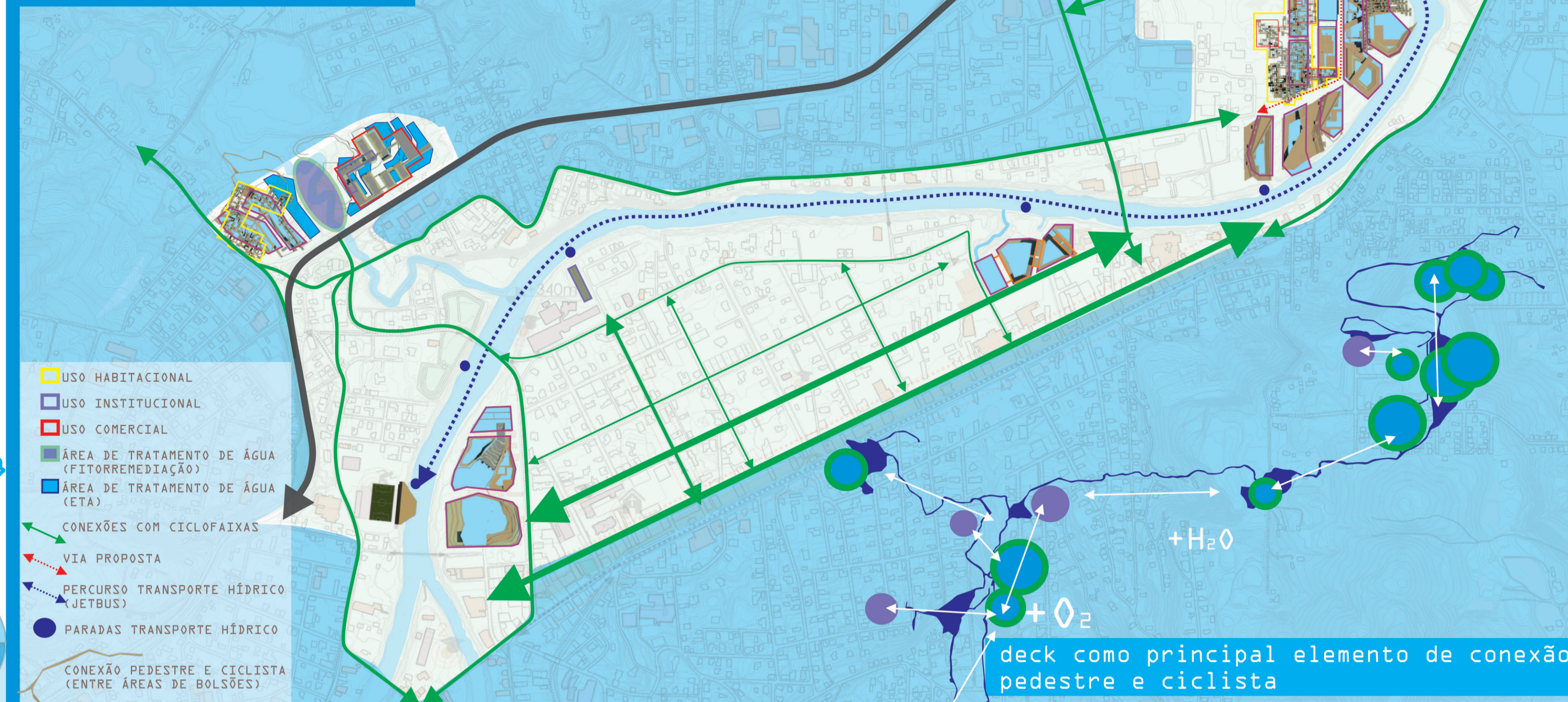
\$ =

=

O projeto proposto é para o Município de Rio do Sul (SC), e tem como objetivo promover uma maior valorização e conscientização ambiental sanando o problema gerado pelas cheias do Rio Itajaí - Açú (enchentes), ou seja, se antes as cheias causavam sofrimento perda e desgaste ambiental, com o projeto proposto passaria então a ser um elemento potencializador para o município, no sentido social (deixaria de existir perdas materiais e desgaste emocional), de paisagem (enchimento dos bolsões) gerando flexibilidade na paisagem, ambiental (reuso do excesso de água pluvial) e social. O projeto mescla os sistemas de infraestrutura, espaços públicos e propostas urbanísticas, sendo estes três os estruturadores da proposta.

onde em conjunto farão um maior alcance dos ideais lançados, tendo o projeto como um meio e parte do processo de formação da cidade. A proposta ainda engloba alguns usos de diferentes escalas, sempre vinculados aos interesses esportivos, culturais, educacionais, sociais e ambientais, inseridos na área onde estão localizados os bolsões de retenção de água, fazendo com que estes ganhem ainda mais potenciais, além de sanar o principal problema ambiental do município. Tem a função de fornecer a cidade espaços de cultura, esportes, educação e moradia. Formando assim um processo embasado em princípios de sustentabilidade, estimulando o equilíbrio dos fatores ambientais, sociais e econômicos.

MAPA DA ÁREA CENTRAL DO MUNICÍPIO DE RIO DO SUL (SC) - ÁREA DE INTERVENÇÃO E DIRETRIZES DE PROJETO



HISTÓRICO DAS ENCHENTES

1911	12,2m	1931	7,54m	1933	8,8m	1954	6,85m	1957	9,65m	1961	8,2m	1971	7m	1973	8,1m	1979	5,6m	1983	7,35m	1992	7,92m	2010	6,92m
1927	10m	1931	10,18m	1948	9m	1954	10,7m	1957	10,05m	1961	9,75m	1972	9,15m	1975	7,88m	1979	5,9m	1983	13,58m	1992	8,36m	2011	8,76m
1928	8,13m	1933	9,12m	1950	8,75m	1955	8,3m	1957	7,2m	1966	10	1973	6,6m	1977	8,85m	1980	7,2m	1983	7,6m	1997	8,72m		
1928	8,63m	1935	6,2m	1953	8,25m	1957	7,37m	1957	7,2m	1969	7,45m	1973	7,15m	1978	6,75m	1983	5,8m	1990	6,92m	2001	9,1m	2011	12,98m

