

CONFEA

Conselho Federal de Engenharia,
Arquitetura e Agronomia



CREA-SC

Conselho Regional de Engenharia,
Arquitetura e Agronomia de Santa Catarina



Associação dos Engenheiros e Arquitetos do Médio Vale do Itajaí

CERTIFICADO

A Associação dos Engenheiros e Arquitetos do Médio Vale do Itajaí – AEAMVI e o Conselho Regional de Engenharia, Arquitetura e Agronomia de Santa Catarina – CREA/SC, conferem o presente **CERTIFICADO** a:

SAMUEL STEINER DOS SANTOS

PALESTRANTE DO

II SEMINÁRIO DE REGULARIZAÇÃO FUNDIÁRIA E DE EDIFICAÇÕES

Realizado de 20 a 22 de novembro de 2007 em Blumenau/SC, com uma carga horária total de 20 horas.
PROGRAMA DE CAPACITAÇÃO PROFISSIONAL (PEC 2007) CREA-SC e convênio CONFEA

Blumenau/ SC, 22 de novembro de 2007.

Engº Agrº RAUL ZUCATTO
Presidente CREA/SC

Engº Civil JULIANO GONÇALVES
Presidente AEAMVI

AEAMVI – Associação dos Engenheiros e Arquitetos do Médio Vale do Itajaí
Rua Timbó, nº. 84 – Bairro Victor Konder – Blumenau/SC, CEP: 89012-180 - www.aeamvi.com.br - aeamvi@aeamvi.com.br - Fone/Fax (47) 3340-2094

2º SEMINÁRIO DE REGULARIZAÇÃO FUNDIÁRIA E DE EDEIFICAÇÕES

Promoção: AEAMVI - Associação dos Engenheiros e Arquitetos do Médio Vale do Itajaí

Programação: DATA: 20 a 22 de Novembro de 2007 - BLUMENAU - SC

DIA HORARIO PROGRAMA

20/NOV

9:00 às 10:00 horas
10:00 às 10:30 horas
10:30 às 12:00 horas

12:00 às 14:00 horas
14:00 às 14:50 horas

14:50 às 15:45 horas

15:45 às 16:00 horas
16:00 às 17:00 horas

17:00 às 18:00 horas

18:00 às 18:30 horas
18:30 às 20:30 horas

21/NOV

9:00 às 10:00 horas

10:00 às 10:15 horas
10:15 às 11:00 horas

11:00 às 12:00 horas

12:00 às 14:00 horas
14:00 às 15:30 horas

15:30 às 16:00 horas
16:00 às 17:00 horas

17:00 às 18:00 horas

18:00 às 18:30 horas
18:30 às 20:30 horas

22/NOV

09:00 às 10:00 horas
10:00 às 10:15 horas
10:15 às 11:00 horas
11:00 às 15:00 horas

Credenciamento e café
Solenidade de Abertura
PALESTRA DE ABERTURA
Pesquisas AEAMVI, principais diretrizes e a problemática atual.
Intervalo para almoço (livre)
PALESTRA 01
Regularização Fundiária da Vila Amizade - Guarani/SC
Hierarquização de Assentamentos Precários - Criciúma/SC
Aspectos Sociológicos
PALESTRA 02
Ocupações de Áreas de preservação Permanente no Meio Urbano
Intervalo café
PALESTRA 03
Série de Reportagens USC - CIDADE ESCONDIRA - Jornalista
Magali Moser / Mostra Fotográfica Jandyr Nascimento
PALESTRA 04
Plano diretor Participativo
Zonas Especiais de Interesse Social
Intervalo Café
ESPAÇO COMUNIDADE
PALESTRA 05
Regularização Fundiária e Participação da Sociedade
Intervalo café
PALESTRA 06
Manutenção Predial e Recuperação Estrutural
PALESTRA 07
Projeto Educação e Desenvolvimento Local, Projeto Piloto de
Regularização Fundiária - COMED (Conselho Municipal de Educação).
Intervalo para almoço (livre)
PALESTRA 08
Sistemas preventivos de Incêndio, importância e regularização
Intervalo café
PALESTRA 09
Estudo de Caso: Apresentação de Vídeo - documentário e debate
Associação de Moradores do Vale do Ribeirão Fresco
PALESTRA 10
Fiscalização Avançada - CREA/SC
Conselho Regional de Engenharia, Arquitetura e Agronomia de SC
Intervalo café
ESPAÇO COMUNIDADE
PLENÁRIA FINAL - RESUMO DAS INFORMAÇÕES
Intervalo café
PLENÁRIA FINAL - RESUMO DAS INFORMAÇÕES
Elaboração das diretrizes de ação e carta do seminário

OBJETIVO

Adoção de Políticas de Planejamento Urbano Sustentável visando a qualidade de vida nas cidades, a cidadania, a segurança pública e otimização de recursos, através: da conscientização e educação, do dimensionamento dos problemas urbanos atuais, da fiscalização sistemática, da efetiva participação dos profissionais habilitados, das gestões modernas na concepção de obras, e dos mecanismos de notificação e atuação.

PUBLICO ALVO:

Engenheiros, Arquitetos, Agrônomos, Profissionais da Imprensa, Profissionais da Construção Civil e Ramo Imobiliário, Gestores Públicos, Prefeitos, Secretários Municipais, Diretores e Gerentes da Administração Direta e Autarquias, Universidades, Universitários, Comerciantes, Industriais, legisladores, Órgãos de Segurança, Associações de Moradores, Ambientalistas, Escolas Públicas e Privadas, Associações de Pais e professores e população em geral.

TEMAS ABORDADOS:

- Histórico das construções irregulares e problemática atual.
- Regularização Fundiária
- Regularização de moradias populares
- Retificação Administrativa de Área e de Registros Imobiliários (Lei 10.931/05)
- Áreas de Preservação Permanente no Meio Urbano
- Ocupação de Áreas de Risco e Relocação de Moradias
- Decadência de Direito na Cobrança de Taxas Federais e Municipais (INSS e ISS)
- Regularização e Readequação dos Sistemas Preventivos de Incêndio face as Novas Normas de Segurança Contra Incêndio
- Edificações Irregulares, Demandas Judiciais e legislação correlata
- Regularização de Lotamentos Clandestinos, suas interfaces com a Lei Federal do Parcelamento do Solo Urbano e o Estatuto da Cidade
- Regularização de Obras Públicas, sua importância social e econômica.
- A Fiscalização de Obras
- Procedimentos e Gestões Modernas na Concepção de Obras Públicas e Privadas
- Análise dos Resultados do Primeiro Seminário de novembro de 2006.
- Elaboração do Documento Final

PALESTRANTES: Eng. Juliano Gonçalves, Eng. Raul Zucatto, Eng. Marinho Sumariva, Socióloga Rita de Cássia Dutra, Arq. Luiz Alberto de Souza, Jornalista Magali Moser, Arq. Samuel Steiner dos Santos, Arq. Elaine D. Tomas, Eng. Arlon Tonolli, Eng. Andrei Beber, Profa. Eliane Clara Schaffer Miranda, Eng. Telmo Brentano, Sr. Heriberto Eliziano Bailier, Eng. Kleber Medeiros Justus. **Promoção e Realização:** AEAMVI - Associação dos Engenheiros e Arquitetos do Médio Vale do Itajaí. **Apoio:** PEC 2007 (Programa de Educação Continuada - CREA/SC. **Comissão Organizadora e Equipe Técnica:** Eng. Juliano Gonçalves (Coordenador Geral), Eng. Arlon Tonolli, Eng. José Jacques Zeitouné, Sr. Carlos Alberto Bittencourt (Assessoria de Eventos)



MINISTÉRIO DA EDUCAÇÃO
UNIVERSIDADE FEDERAL DE SANTA CATARINA
CENTRO TECNOLÓGICO
DEPARTAMENTO DE ARQUITETURA E URBANISMO

COMPROVANTES
DOCÊNCIA (E1)
CURSOS (E2)

Florianópolis, 14 de setembro de 2020

ATESTADO

Atesto para os devidos fins que **SAMUEL STEINER DOS SANTOS**, CPF 033.241.239-33 e SIAPE 2056276, é docente de magistério superior do quadro efetivo desta instituição, lotado no Departamento de Arquitetura e Urbanismo, com efetivo exercício iniciado no dia 26 de agosto de 2013.

O docente desenvolve desde então atividades de pesquisa, ensino e extensão junto a este Departamento.

Atenciosamente,



Documento assinado digitalmente
Ricardo Socas Wiese
Data: 16/09/2020 10:47:18-0300
CPF: 005.292.109-32

Ricardo Socas Wiese
Chefe do Departamento de Arquitetura e Urbanismo

[Assinatura manuscrita] 10/6



Florianópolis, 14 de setembro de 2020

ATESTADO

Atesto para os devidos fins que **SAMUEL STEINER DOS SANTOS**, CPF 033.241.239-33, ministrou dois módulos do Curso "Planos Diretores e Zoneamento Municipal", realizado entre os dias 02 e 06 de março de 2020.

- **Módulo 03 – Sobre o Zoneamento (04/03/2020, 04 horas)**
- **Módulo 04 – Sobre os Instrumentos urbanísticos (05/03/2020, 04 horas)**

Local: Auditório da UNISUL 1. Andar – Rua Antônio Dib Mussi, 366 – Centro – Florianópolis/SC

Público Alvo: Arquitetos e Urbanistas, Engenheiros Civis, Geógrafos, Advogados e estudantes destas áreas.

Atenciosamente,

Arq. Luiz Alberto de Souza
Presidente
IAB/SC



UNIVERSIDADE FEDERAL DE SANTA CATARINA
PRO-REITORIA DE EXTENSÃO

SIGPEX

Projeto de Extensão

Cadastro Territorial Multifinalitário Aplicado a Gestão Municipal: Novas Diretrizes Nacionais.

Tipo: Ação de Extensão

Forma de Extensão: Projeto de Extensão

Número: 201814047

Data de Registro: 17/08/2018

Situação: Aprovado (26/08/2020 - Ad-referendum)

Dados Gerais

Resumo:

Elaboração das novas "Diretrizes Nacionais para Implementação do Cadastro Territorial Multifinalitário" em conjunto com o Ministério das Cidades, e a sua apresentação durante a 13ª edição do COBRAC a ser realizada em Florianópolis/SC de 21 a 24 de outubro de 2018; e revisão e atualização dos conteúdos do curso de autoinstrução EaD sobre as "Diretrizes para o Cadastro Territorial Multifinalitário" oferecido pelo Portal Capacidades do Ministério das Cidades.

Palavras Chave:

Cadastro Territorial, Gestão Municipal;

Período:

01/09/2018 até 15/12/2021

Público Alvo:

Professores, alunos de pós-graduação, alunos de graduação, profissionais liberais, planejadores e empresários das áreas de cartografia, sensoriamento remoto geoprocessamento, meio ambiente, ciências geodésicas e outras áreas afins, bem como, técnicos e gestores municipais.

Projeto/Programa tem sigilo ou confidencialidade?

Não

1960



UNIVERSIDADE FEDERAL DE SANTA CATARINA
PRO-REITORIA DE EXTENSÃO

SIGPEX

Projeto de Extensão

Cadastro Territorial Multifinalitário Aplicado a Gestão Muni ...

Número: 201814047

Situação: Aprovado (26/08/2020 - Ad-referendum)


Participantes

Nome / CPF / Email	Função	Período de Participação	Depto/Curso	Tipo	Valor Mensal (Bolsa, RPA, CLT)	Carga Hora.	Paad	Situação
686.388.259-00 Everton da Silva everton.silva@ufsc.br	Professor Coordenador	01/09/2018 à 15/12/2021	GCN/CFH - DEPARTAMENTO DE GEOCIÊNCIAS / GCN/CFH	Bolsa de Extensão	Mensal: R\$ 2.050,00 Total: R\$ 10.250,00	20182: 0.50h, 20191: 0.50h, 20192: 2.00h / 20202: 2.00h / 20201: 2.00h / 20211: 2.00h / 20212: 2.00h	Não	Aprovado
033.241.239-33 Samuel Steiner dos Santos samuel.steiner@ufsc.br	Professor	01/09/2018 à 15/12/2021	ARQ/CTC - DEPARTAMENTO DE ARQUITETURA E URBANISMO / ARQ/CTC	Bolsa de Extensão	Mensal: R\$ 500,00 Total: R\$ 4.000,00	20202: 1.00h, 20182: 0.50h, 20191: 0.50h, 20192: 2.00h / 20201: 2.00h / 20211: 0.50h, 20212: 0.50h	Sim	Aprovado
064.596.399-22 Beatriz Antler Zilli Crescencio beatrizantler@gmail.com	Aluno Graduação	01/03/2020 à 31/08/2020	CIÊNCIAS SOCIAIS	Bolsa de extensao	Mensal: R\$ 850,00 Total: R\$ 0,00	20201: 20.00h / 20202: 20.00h		
031.599.520-37 Bianca dos Santos Mondo bianca.mondo@hotmail.com	Aluno Graduação	01/03/2020 à 30/09/2020	PEDAGOGIA	Bolsa de extensao	Mensal: R\$ 850,00 Total: R\$ 0,00	20201: 20.00h / 20202: 20.00h		
055.334.263-02 Daniel da Costa Gomes daniel.cg@grad.ufsc.br	Aluno Graduação	10/06/2020 à 09/08/2020	DIREITO	Bolsa de extensao	Mensal: R\$ 500,00 Total: R\$ 0,00	20201: 10.00h / 20202: 10.00h		
079.333.599-06 Eduardo Eising edueising@gmail.com	Aluno Graduação	01/04/2020 à 31/07/2020	DESIGN	Bolsa de extensao	Mensal: R\$ 850,00 Total: R\$ 0,00	20201: 20.00h / 20202: 20.00h		
032.319.060-08 Eliézer Conceição eliezerconceicao@outlook.com	Aluno Pós	01/07/2019 à 13/10/2020	Programa de Pós- Graduação em Engenharia de Transportes e Gestão Territorial - ME	Voluntário	Mensal: R\$ 0,00 Total: R\$ 0,00	20202: 2.00h / 20192: 2.00h / 20201: 2.00h		
022.966.852-69 Joao Francisco Maues Araujo joaomaues19@gmail.com	Aluno Graduação	10/06/2020 à 09/08/2020	DESIGN	Bolsa de extensao	Mensal: R\$ 500,00 Total: R\$ 0,00	20201: 20.00h / 20202: 20.00h		
088.574.859-00 Kaliu Teixeira kaliu12@gmail.com	Aluno Pós	01/07/2019 à 13/10/2020	Programa de Pós- Graduação em Engenharia de Transportes e Gestão Territorial - ME	Voluntário	Mensal: R\$ 0,00 Total: R\$ 0,00	20202: 2.00h / 20192: 2.00h / 20201: 2.00h		
014.105.450-67 Renata Brückmann Gomes Machado renatabruckmann@hotmail.com	Aluno Pós	01/07/2019 à 13/10/2020	Programa de Pós- Graduação em Engenharia de Transportes e Gestão Territorial - ME	Voluntário	Mensal: R\$ 0,00 Total: R\$ 0,00	20202: 2.00h / 20192: 2.00h / 20201: 2.00h		
2351582403 Adolfo Lino de Araújo lino.adolfo@gmail.com	Professor	01/09/2018 à 15/12/2021	Instituto Federal de Santa Catarina - IFSC	Prestador de Serviço	Mensal: R\$ 4.209,15	20202: 1.00h, 20182: 0.50h, 20191: 0.50h, 20192: 2.00h / 20201: 2.00h / 20211: 0.50h,		

Nome / CPF / Email	Função	Período de Participação	Depto/Curso	Tipo	Valor Mensal (Bolsa, RPA, CLT)	Carga Hora.	Paad	Situação
44639392400 Andrea Flávia Tenório Carneiro andreafternorio@gmail.com	Professor Visitante para a realização da Revisão das diretrizes do CTM e elaboração do curso das diretrizes	01/09/2018 à 15/12/2021	Universidade Federal de Pernambuco - UFPE	Prestador de Serviço	Mensal: R\$ 4.209,15	20212: 0.50h 20182: 0.50h, 20191: 0.50h, 20192: 2.00h / 20202: 1.00h, 20201: 2.00h / 20211: 0.50h, 20212: 0.50h		
83911189915 Cintia Estefania Fernandes cintiafernandes.curitiba@gmail.com	Procuradora	01/09/2018 à 15/12/2021	Prefeitura de Curitiba - PR	Prestador de Serviço	Mensal: R\$ 4.209,15	20202: 1.00h, 20182: 0.50h, 20191: 0.50h, 20192: 2.00h / 20201: 2.00h / 20211: 0.50h, 20212: 0.50h		
50943006015 Claudia Monteiro de Cesare Kennedy cdcesare@uol.com.br	Tributação Imobiliária	01/09/2018 à 15/12/2021	Prefeitura de Porto Alegre - RS	Prestador de Serviço	Mensal: R\$ 4.209,15	20202: 1.00h, 20182: 0.50h, 20191: 0.50h, 20192: 2.00h / 20201: 2.00h / 20211: 0.50h, 20212: 0.50h		
69349770091 Diego Alfonso Erba diegoerba@gmail.com	Professor Visitante para a realização da Revisão das diretrizes do CTM e elaboração do curso das diretrizes	01/09/2018 à 15/12/2021	RACAM	Prestador de Serviço	Mensal: R\$ 4.209,15	20192: 2.00h / 20202: 1.00h, 20182: 0.50h, 20191: 0.50h, 20201: 2.00h / 20211: 0.50h, 20212: 0.50h		
05769664959 Eduardo Schmidt Longo eduardosl.geo@gmail.com	Aluno de Graduação	01/04/2020 à 30/06/2020	Universidade do Estado de Santa Catarina	Voluntário	Mensal: R\$ 850,00	20201: 20.00h		
56422920130 Eglaisa Micheline Pontes Cunha eglaisa@gmail.com	Doutoranda	01/06/2019 à 15/12/2021	Universidade do Estado de Santa Catarina - UDESC	Prestador de Serviço	Mensal: R\$ 4.209,15	20202: 2.00h / 20192: 2.00h / 20201: 2.00h / 20191: 2.00h / 20211: 1.00h, 20212: 1.00h		
20660528843 Francisco Henrique de Oliveira francisco.oliveira@udescc.br	Professor Visitante para a realização da Revisão das diretrizes do CTM e elaboração do curso das diretrizes	01/09/2018 à 15/12/2021	Universidade do Estado de Santa Catarina	Prestador de Serviço	Mensal: R\$ 4.209,15	20182: 0.50h, 20191: 0.50h, 20192: 2.00h / 20202: 2.00h / 20201: 2.00h / 20211: 0.50h, 20212: 0.50h		

A equipe não está composta de 2/3 de membros internos, conforme prevê a legislação.
Em projetos financiados, está justificativa deverá ser apresentada ao Pró-Reitor para análise.
Justificativa:

Este projeto do Ministério das Cidades ao longo do tempo foi desenvolvido por um Grupo de Trabalho formado por professores de diversas instituições. O mesmo foi deslocado para ser coordenado pela UFSC. No entanto, o grupo de trabalho permanece, sobretudo porque o objetivo do trabalho é a atualização de um manual desenvolvido por este grupo e do curso EaD também estruturado com o apoio destes professores. Assim, mantém-se os autores.
Serão envolvidos alunos da UFSC para apoiar a edição e revisão do texto, gravação de vídeo-aulas e outras atividades do curso.





UNIVERSIDADE FEDERAL DE SANTA CATARINA
PRO-REITORIA DE EXTENSÃO

SIGPEX

Projeto de Extensão

Cadastro Territorial Multifinalitário Aplicado a Gestão Muni ...

Número: 201814047

Situação: Aprovado (26/08/2020 - Ad-referendum)

Caracterização

Área Temática Principal:

Educação

Área Temática Secundária:

Educação

Grande Área do conhecimento:

OUTRA

Linha de Extensão:

Desenvolvimento urbano

Está vinculado a um programa?

Não

Entidades envolvidas:

Ministério das Cidades, UDESC, IFSC, UFPE, RACAM

Carga Horária:

1000.0

Locais de Atuação

País	Estado	Município
Brasil	Santa Catarina	Florianópolis



UNIVERSIDADE FEDERAL DE SANTA CATARINA

PRO-REITORIA DE EXTENSÃO

SIGPEX

Projeto de Extensão

Cadastro Territorial Multifinalitário Aplicado a Gestão Muni ...

Número: 201814047

Situação: Aprovado (26/08/2020 - Ad-referendum)

Descrição

Contexto:

O Programa Nacional de Capacitação das Cidades - PNCC, executado pelo Ministério das Cidades, define a capacitação como o componente responsável pelo aprimoramento da capacidade humana de formular, implementar, monitorar e avaliar políticas e programas sociais ligados ao desenvolvimento urbano.

O PNCC foi criado com o intuito de agregar os diferentes programas e ações de capacitação e de apoio ao desenvolvimento e à articulação institucional promovidos pelo Ministério das Cidades. Na verdade, a capacitação de agentes públicos e sociais para as políticas públicas urbanas constituem-se em uma das tarefas mais importantes no processo de promoção de um desenvolvimento urbano inclusivo e sustentável.

A capacitação de gestores, técnicos municipais e agentes sociais é uma ação imprescindível para universalizar o conhecimento visando não apenas a formulação e implementação de políticas de desenvolvimento urbano voltadas à habitação, saneamento ambiental, transporte, mobilidade urbana e trânsito e uso e ocupação do solo, mas também para a melhoria da capacidade municipal de gestão para promover o desenvolvimento urbano em bases sustentáveis.

Em 2009, o Ministério das Cidades, aprovou as Diretrizes Nacionais para o Cadastro Territorial Multifinalitário – CTM, por meio da Portaria Ministerial 511, de 07 de dezembro de 2009, publicada no DOU de 08 de dezembro de 2009, com vistas à criação, instituição e atualização do CTM. O CTM, com fulcro em diretrizes nacionais, integra em um único sistema de base territorial, informações sociais, econômicas, jurídicas, ambientais, fiscais além de outras que podem integrar o sistema, sendo um importante instrumento de apoio às ações municipais de planejamento e gestão do desenvolvimento urbano. As informações sistematizadas e integradas no CTM otimizam a tomada de decisão no planejamento e na gestão das diversas políticas voltadas ao desenvolvimento das cidades, considerando suas múltiplas dimensões, colaborando para o desenvolvimento sustentável e inclusivo dos municípios.

Justificativa:

Passados quase 10 anos da aprovação das Diretrizes Nacionais para o Cadastro Territorial Multifinalitário – CTM, por meio da Portaria Ministerial 511 acima citada, tendo em vista a experiência acumulada desde então e a evolução das tecnologias vinculadas ao CTM, faz-se necessário a revisão dessas diretrizes e também a consequente atualização do curso “Diretrizes para o Cadastro Territorial Multifinalitário” oferecido pela plataforma de ensino a distância do Portal Capacidades do Programa Nacional de Capacitação das Cidades - PNCC.

Nesse sentido, considerando a importância das ações do Ministério das Cidades nas questões relacionadas ao território, bem como a longa tradição da Universidade Federal de Santa Catarina - USFC na geração de conhecimento referente ao cadastro multifinalitário através do ensino, da pesquisa, e da extensão, visibilizadas na organização do Congresso de Cadastro Técnico Multifinalitário e Gestão Territorial – COBRAC, é que se propõe o presente projeto.

Objetivo Geral:

Objetivos específicos:

- 1) Revisar as “Diretrizes para a criação, instituição e atualização do Cadastro Territorial Multifinalitário (CTM) nos municípios brasileiros” e redigir a nova versão denominada “Diretrizes Nacionais para Implementação do Cadastro Territorial Multifinalitário”.
- 2) Propor a estrutura e a estratégia pedagógica para o curso de autoinstrução à distância “Cadastro Territorial Aplicado à Gestão Municipal”.

Objetivos Específicos

Linha	Objetivo Específico
-------	---------------------

Metodologia:

1 – Novas Diretrizes para o Cadastro Territorial Multifinalitário – CTM

Serão revisadas as “Diretrizes para a criação, instituição e atualização do Cadastro Territorial Multifinalitário (CTM) nos municípios brasileiros” instauradas mediante a Portaria Ministerial nº 511 de 07 de dezembro de 2009, e desenvolvida em conjunto com o Ministério das Cidades proposta de novas “Diretrizes Nacionais para Implementação do Cadastro Territorial Multifinalitário” tomando como base as considerações efetuadas pelos técnicos municipais durante difusão das diretrizes de 2009, adaptando o texto ao novo marco normativo relacionado com o território vigente no Brasil.

2 – Curso de autoinstrução a distância: “Cadastro Territorial Aplicado à Gestão Municipal”

O caráter objetivo e de aplicação imediata das novas diretrizes para o Cadastro Territorial Multifinalitário exigem a revisão e atualização do conteúdo do curso a distância atualmente oferecido pelo Portal Capacidades. Assim, serão desenvolvidos novos produtos educativos para a difusão e compreensão por parte dos gestores e dos técnicos municipais gerando um curso a distância na modalidade de autoinstrução de curta duração como forma objetiva e didática de capacitar de forma massiva os municípios brasileiros para a implementação do CTM de acordo com as novas diretrizes elaboradas.

Metas e Indicadores


Linha	Meta	Indicador
1	Revisão do texto das Diretrizes Nacionais do CTM	texto

Resultados esperados:


- Relatório de avaliação crítica das “Diretrizes para a criação, instituição e atualização do Cadastro Territorial Multifinalitário (CTM)” objeto da Portaria Ministerial nº 511, de 07 de dezembro de 2009, com fulcro na experiência acumulada pelos municípios na sua implementação.
- Minuta de Portaria Ministerial do Ministério das Cidades contendo as novas “Diretrizes para Implementação do Cadastro Territorial Multifinalitário – CTM.”
- Relatório contendo a proposta pedagógica e o conteúdo programático preliminar do curso, detalhando os itens acima especificados.
- Deverão ser apresentados todos os produtos necessários para o lançamento do curso na plataforma Moodle de EAD do Portal Capacidades do Ministério das Cidades, tendo em vista os seguintes itens:
 - a) Guia do Participante
 - b) Módulos instrucionais (4) contendo material gráfico, vídeo-aulas e questionários.
 - c) Questionário final de avaliação.
 - d) Biblioteca Virtual: Legislação, textos, slides e outras informações complementares de apoio.
- Versão finalizada do curso, contemplando as observações e ajustes solicitados pelo Ministério das Cidades ao produto resultante da Atividade 2.2.

Planos de disseminação de resultados:

outros;



Referências Bibliográficas:





UNIVERSIDADE FEDERAL DE SANTA CATARINA
PRO-REITORIA DE EXTENSÃO

SIGPEX

Projeto de Extensão

Cadastro Territorial Multifinalitário Aplicado a Gestão Muni ...

Tipo: Ação de Extensão

Forma de Extensão: Projeto de Extensão

Número: 201814047

Data de Registro: 17/08/2018

Situação: Aprovado (26/08/2020 - Ad-referendum)

Financeiro

Forma de Financiamento: Tipo III - descentralização de recursos

Financiamento já está aprovado: Sim

Unidades Gestoras

Fundações	Nº Processo SPA
FEESC - FUNDAÇÃO DE ENSINO E ENGENHARIA DE SANTA CATARINA, CNPJ 82.895.327/0001-33, registro no MEC/MCTIC Portaria nº 33, 03/07/2015, D.O.U. de: 06/07/2015, SEÇÃO 1, Nº 126, FLS 18, período de 2 anos	

Financiamentos

Financiador	Edital	Valor
Ministério das Cidades	- Nenhum -	R\$ 92.300,00
	Total:	R\$ 92.300,00



UNIVERSIDADE FEDERAL DE SANTA CATARINA

PRO-REITORIA DE EXTENSÃO

SIGPEX

Projeto de Extensão

Cadastro Territorial Multifinalitário Aplicado a Gestão Muni ...

Tipo: Ação de Extensão

Forma de Extensão: Projeto de Extensão

Número: 201814047

Data de Registro: 17/08/2018

Situação: Aprovado (26/08/2020 - Ad-referendum)

Orçamento

Ressarcimentos (Resolução 88 / CUn / 2016)	%	R\$
Centro de Ensino	1.0000	R\$ 923,00
Departamento(s) e/ou órgão equivalente	2.0000	R\$ 1.846,00
FUNEX	1.0000	R\$ 923,00
Programa de Bolsa de Extensão	0.9000	R\$ 830,70
Programa de Bolsas de monitoria e estágio	0.6000	R\$ 553,80
Secretaria de Cultura e Arte	0.5000	R\$ 461,50
Pró-reitoria de Assuntos Estudantis	0.5000	R\$ 461,50
Secretaria de Inovação	0.5000	R\$ 461,50
SUBTOTAL A RESSARCIMENTOS		R\$ 6.461,00

Tipo	Descrição	R\$
Fundação de Apoio (ReDOA)	Custos para gerenciamento do projeto	R\$ 9.230,00
1.Material de Consumo	Material de Escritório; hospitalar e/ou de laboratório	R\$ 102,95
3.Serviços de terceiros/ Pessoa jurídica	Alimentação e coffee-break	R\$ 0
1.Material de Consumo	Lâmpadas; acessórios para instalações elétricas; materiais e acessórios de máquinas; material para conservação e manutenção de bens móveis; material para fotografia, filmagem, radiografia, gravação, e telecomunicação.	R\$ 0
2.Serviços de terceiros/ Pessoa física	Bolsas de Extensão para a coordenação do projeto (professores ou servidores)	R\$ 10.250,00
2.Serviços de terceiros/ Pessoa física	Bolsas de Extensão para participantes do projeto (professores ou servidores)	R\$ 4.000,00
2.Serviços de terceiros/ Pessoa física	Bolsas de Extensão para estudantes participantes do projeto (graduação, mestrado ou doutorado)	R\$ 18.150,00
2.Serviços de terceiros/ Pessoa física	Pagamento de professores e servidores, ativos ou aposentados, ou membros externos por prestação de serviço (RPA) e encargos sociais associados a essa forma de pagamento	R\$ 29.464,05
2.Serviços de terceiros/ Pessoa física	Diárias	R\$ 5.840,00
3.Serviços de terceiros/ Pessoa jurídica	Passagens	R\$ 7.771,62
3.Serviços de terceiros/ Pessoa jurídica	Hospedagem	R\$ 0
3.Serviços de terceiros/ Pessoa jurídica	Assinaturas de jornais e periódicos; locação de equipamentos e materiais permanentes; transportes de bagagens e pedágios; serviços de divulgação, impressão, encadernação e emolduramento; pagamento de taxas de publicação em periódicos; confecção de pastas, e outros materiais de apoio para eventos, et	R\$ 0



UNIVERSIDADE FEDERAL DE SANTA CATARINA
PRO-REITORIA DE EXTENSÃO

SIGPEX

Projeto de Extensão

Cadastro Territorial Multifinalitário Aplicado a Gestão Muni ...

Tipo: Ação de Extensão

Forma de Extensão: Projeto de Extensão

Número: 201814047

Data de Registro: 17/08/2018

Situação: Aprovado (26/08/2020 - Ad-referendum)

Tipo	Descrição	R\$
3.Serviços de terceiros/ Pessoa jurídica	Combustível ou serviço de transporte	R\$ 0
3.Serviços de terceiros/ Pessoa jurídica	Tarifas bancárias e correios; inscrições em eventos.	R\$ 838,38
4.Outros	Seguro de Vida para os Alunos	R\$ 192,00
4.Fundo de reserva	Fundo de reserva técnica para possíveis problemas na execução do projeto	R\$ 0
SUBTOTAL B DESPESAS DE CUSTEIO		R\$ 85.839,00
2.Equipamentos e material permanente	Equipamentos hospitalares e cirúrgicos; datashow; equipamentos para videoconferência, equipamentos para pesquisas; geladeiras, computadores e outros equipamentos e material que, em razão da utilização não percam a identidade física e constituam meio para a produção de outros bens e serviços.	R\$ 0
3.Outros	Outros	R\$ 0,00
1.Obras e instalações	Adequação do espaço físico para a execução do projeto	R\$ 0
SUBTOTAL C DESPESAS DE CAPITAL		R\$ 0,00

TOTAL(subtotal A+subtotal B + subtotal C): R\$ 92.300,00



UNIVERSIDADE FEDERAL DE SANTA CATARINA
PRO-REITORIA DE EXTENSÃO

SIGPEX

Projeto de Extensão

Cadastro Territorial Multifinalitário Aplicado a Gestão Muni ...

Número: 201814047

Situação: Aprovado (26/08/2020 - Ad-referendum)

Check-List

Aba	Item	Sim / Não / Não se Aplica	Fundamento Jurídico
Participantes	2/3 da equipe executora é da UFSC? Obs: docentes e TAE's não podem estar afastados ou em gozo de licença no período do projeto.	Sim	Decreto nº 7423/2010, Art. 6º, § 3º Resolução 13/CUn/11, Art. 10º, IV, § 4º Resolução 88/CUn/16, Art. 22º
	A carga horária dos participantes é condizente com a remuneração recebida? Docentes (DE): máximo 20hs semanais. Discentes: Bolsa de extensão: de 10 a 20hs semanais Bolsa de estágio: máximo 30 horas semanais	Sim	Lei nº 11.788/2008, Art. 10º Resolução 13/CUn/11, Art. 14º, IV, § 2º
	Na composição da equipe, foi evitado o favorecimento para cônjuges e parentes em até terceiro grau (externos a UFSC) da equipe executora?	Sim	Acórdão nº 2731/2008 - TCU
	Há proporcionalidade entre as bolsas concedidas no projeto e a remuneração regular dos beneficiários?	Não se Aplica	Decreto nº 7423/2010, Art. 7º, § 2º
	A remuneração recebida pelos membros internos da equipe executora respeita o teto constitucional para servidores públicos? Referência: R\$ 33.700,00	Sim	Decreto nº 7423/2010, Art. 7º, § 4º
	O valor máximo da bolsa concedida aos professores e TAES respeita o valor máximo de bolsa concedida pelas agências de fomento nacionais?	Sim	Decreto nº 7423/2010, Art. 7º, § 2º
	Os participantes docentes com dedicação exclusiva respeitam o teto de carga horária remunerada (somando todos os projetos dos quais são participantes e também prestações de serviço individuais)? Referência: 8 horas semanais ou 416 horas anuais.	Sim	Resolução nº 88/CUn/16, Art. 24, II, § 4º Lei nº 12.772/2010, Art. 21, § 4º Lei nº 12.863/2013 Lei nº 13.243/2016
	Foi incentivada a participação de estudantes? Obs: caso não haja a participação de estudantes, inserir justificativa na aba Anexo.	Sim	Decreto nº 7423/2010, Art. 6º, § 7º
	As bolsas de extensão e/ou estágio pagas aos estudantes, pelas fundações de apoio, estão dentro do teto para cada nível, estabelecido pela fundação de apoio escolhida?	Sim	FAPEU Portaria 17/2011 e Portaria 001/2013 FEESC/Nº 007/DIR/2011
	O valor mensal das bolsas de graduação, pagas pelas fundações de apoio, alcança no máximo o valor da maior bolsa de mestrado concedida por agências de fomento do país? Referência: Capes: R\$ 1.350,00 / CNPq: R\$ 1.500 / Fapesp: R\$ 1.988,10	Sim	Resolução nº 09/CUn/10
	Os bolsistas de extensão, da UFSC e das Fundações de Apoio, serão selecionados em processo transparente respeitando os critérios apresentados no artigo 9 da resolução que regulamenta bolsas de extensão na UFSC?	Não se Aplica	Resolução nº 09/CUn/10
Financeiro	Os totais para pagamento da equipe executora apresentados na aba 'financeiro' (orçamento) do SigPex conferem com a soma dos totais inseridos para cada membro da equipe individualmente na aba 'participantes'?	Sim	
	O orçamento apresentado no SigPex é idêntico planilha orçamentária que será incluída no SPA?	Sim	

Declaro que as informações acima foram por mim conferidas e são verdadeiras.

Everton da Silva

Coordenador(a) do Projeto

Aba	Item	Sim / Não / Não se Aplica	Fundamento Jurídico
Caracterização	A carga horária total do projeto apresentada no SigPex é compatível com o valor do financiamento?	Sim	

Declaro que as informações acima foram por



Documento assinado digitalmente
Everton da Silva
Data: 17/09/2020 10:25:03-0300
CPF: 686.388.259-00

Everton da Silva

Coordenador(a) do Projeto

CONFEEA
Conselho Federal de Engenharia,
Arquitetura e Agronomia



CREA-SC
Conselho Regional de Engenharia,
Arquitetura e Agronomia de Santa Catarina



Associação dos Engenheiros e Arquitetos do Médio Vale do Itajaí

CERTIFICADO

A Associação dos Engenheiros e Arquitetos do Médio Vale do Itajaí – AEAMVI e o Conselho Regional de Engenharia, Arquitetura e Agronomia de Santa Catarina – CREA/SC, conferem o presente CERTIFICADO a:

SAMUEL STEINER DOS SANTOS

PALESTRANTE DO

II SEMINÁRIO DE REGULARIZAÇÃO FUNDIÁRIA E DE EDIFICAÇÕES

Realizado de 20 a 22 de novembro de 2007 em Blumenau/SC, com uma carga horária total de 20 horas.
PROGRAMA DE CAPACITAÇÃO PROFISSIONAL (PEC 2007) CREA-SC e convênio CONFEEA

Blumenau/ SC, 22 de novembro de 2007.


Eng° Agr° RAUL ZUCATTO
Presidente CREA/SC


Eng° Civil JULIANO GONÇALVES
Presidente AEAMVI

TOMADA DE PREÇO Nº 01/2020
CAU/SC

DECLARAÇÃO DE FUTURA CONTRATAÇÃO DE PROFISSIONAL

A empresa URBE ATELIÊ DE ARQUITETURA LTDA, inscrita no CNPJ nº 23.777.163/0001-80, declara para fins de participação na TOMADA DE PREÇOS Nº01/2020, do CONSELHO DE ARQUITETURA E URBANISMO DE SANTA CATARINA, que o profissional abaixo relacionado integrará a equipe técnica desta empresa, sendo contratado para prestação dos serviços descritos no edital da referida licitação.

NOME DO PROFISSIONAL: SAMUEL STEINER DOS SANTOS
REGISTRO PROFISSIONAL: A440620



Daniela Accorinte Lopes
CAU nº A113812-0
Sócia administradora

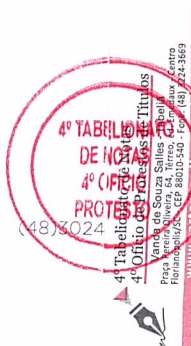
Eu, SAMUEL STEINER DOS SANTOS, declaro estar de pleno acordo com a contratação relacionada neste documento e que executarei todos os serviços estritamente conforme o estipulado no edital da TOMADA DE PREÇOS 01/2020, DO CONSELHO DE ARQUITETURA E URBANISMO DE SANTA CATARINA, e seus anexos.

Florianópolis, 18 de SETEMBRO de 2020


SAMUEL STEINER DOS SANTOS
CAU nº A440620

-- RECONHECIMENTO Nº: 545879 --
Reconheço a(s) assinatura(s) por AUTÊNTICA de:
(1) DANIELA ACCORINTE LOPES, (2) SAMUEL STEINER DOS SANTOS
Florianópolis, 21

de setembro de 2020
Em test. _____ da verdade.
RONALDO DANIEL RODRIGUES - Escrivão Autorizado
Emolumentos: R\$ 7,00 + Selo: R\$ 6,60 -- Total: R\$ 12,60 Selo Digital de Fiscalização - Selo normal FX366641-9GP3, FX566642-PH30
Confira os dados do ato em selo.tjsc.jus.br





Samuel Steiner dos Santos

Endereço para acessar este CV: <http://lattes.cnpq.br/7764995430663478>

ID Lattes: **7764995430663478**

Última atualização do currículo em 24/06/2019

Professor do Departamento de Arquitetura e Urbanismo da UFSC. Mestre e Doutor em Geografia, na área de Desenvolvimento Regional e Urbano pela UFSC. Graduado em Arquitetura e Urbanismo pela UFSC, 2005. Mestre em Urbanismo pelo Institut Urbanisme de Grenoble - IUG, na especialidade Urbanisme, Habitat et Coopération Internationale - UHCI, 2010. Integrante do Laboratório Cidade e Sociedade, do Departamento de Geociências da UFSC. Integrante do Grupo de Pesquisa "Urbanidades: Forma Urbana e Processos Socioespaciais. Atua nas áreas de Urbanismo e Geografia Urbana, com ênfase nos temas: planejamento urbano, políticas habitacionais, projeto urbano, urbanismo e participação popular. **(Texto informado pelo autor)**



Identificação

Nome	Samuel Steiner dos Santos
Nome em citações bibliográficas	SANTOS, S. S.
Lattes iD	 http://lattes.cnpq.br/7764995430663478

Endereço

Endereço Profissional	Universidade Federal de Santa Catarina, Departamento de Arquitetura e Urbanismo - DAU/UFSC. AC Cidade Universitária Trindade 88040970 - Florianópolis, SC - Brasil Telefone: (048) 37219550 URL da Homepage: www.arq.ufsc.br
-----------------------	--

Formação acadêmica/titulação

2011 - 2015	Doutorado em Geografia (Conceito CAPES 5). Universidade Federal de Santa Catarina, UFSC, Brasil. Título: Entre transformações e permanências: os institutos de planejamento urbano de Florianópolis e Joinville, Ano de obtenção: 2015. Orientador:  Elson Manoel Pereira. Bolsista do(a): Coordenação de Aperfeiçoamento de Pessoal de Nível Superior, CAPES, Brasil. Palavras-chave: Planejamento Urbano; Instituto; Joinville; Florianópolis; IPUF; IPPUJ. Grande área: Ciências Sociais Aplicadas Grande Área: Ciências Sociais Aplicadas / Área: Arquitetura e Urbanismo.
2005 - 2008	Mestrado em Geografia (Conceito CAPES 5). Universidade Federal de Santa Catarina, UFSC, Brasil. Título: Plano Diretor de Itajaí: do desenho da participação à participação sem desenho, Ano de Obtenção: 2008. Orientador:  Elson Manoel Pereira. Bolsista do(a): Coordenação de Aperfeiçoamento de Pessoal de Nível Superior, CAPES, Brasil. Palavras-chave: Planejamento Urbano; Plano Diretor; Participação Popular; Políticas Públicas. Grande área: Ciências Humanas Grande Área: Ciências Sociais Aplicadas / Área: Arquitetura e Urbanismo / Subárea: Planejamento Urbano.
2008 - 2010	Mestrado profissional em Urbanisme, Habitat et Coopération Internationale. Université Pierre-Mendès-France - Grenoble II, UPMF, França. Título: L'urbanisme du possible: un plan d'urbanisation pour le quartier de Malhampsenne Matola - Mozambique, Ano de Obtenção: 2010. Orientador: Teodoro Vales. Bolsista do(a): Governo Francês - Région Rhone Alpes, RRA, França.

1999 - 2004

Palavras-chave: Planejamento Urbano; Urbanismo; Habitação.
Grande área: Ciências Sociais Aplicadas
Grande Área: Ciências Sociais Aplicadas / Área: Arquitetura e Urbanismo / Subárea: Planejamento Urbano.
Graduação.
Universidade Federal de Santa Catarina, UFSC, Brasil.
Título: Assentamentos Urbanos de Baixa Renda em Palhoça - S.C..
Orientador: Nelson Popini Vaz.

Formação Complementar

2000 - 2000

Curso de Arquitetura Pré-Colombiana. (Carga horária: 16h).

2000 - 2000

Universidade Federal de Santa Catarina, UFSC, Brasil.
História do Brasil e Exclusão Social. (Carga horária: 4h).
Universidade Federal de Santa Catarina, UFSC, Brasil.

Atuação Profissional

Universidade Federal de Santa Catarina, UFSC, Brasil.

Vínculo institucional

2013 - Atual

Vínculo: , Enquadramento Funcional: Professor de Magistério Superior - Adjunto I, Carga horária: 40, Regime: Dedicção exclusiva.

Vínculo institucional

2010 - Atual

Outras informações

Vínculo: Colaborador, Enquadramento Funcional: Pesquisador, Carga horária: 4
Pesquisador colaborador no Laboratório Cidade e Sociedade, do Departamento de Geociências da UFSC, onde desenvolve pesquisas ligadas ao domínio do Planejamento Urbano, sob a coordenação do prof. Dr. Elson Manoel Pereira.

Vínculo institucional

2012 - 2013

Outras informações

Vínculo: Colaborador, Enquadramento Funcional: Docência Assistida, Carga horária: 8
Atuação em atividades de ensino, orientação e avaliação de conteúdos durante a disciplina de Planejamento Regional e Urbano, do curso de Geografia da Universidade Federal de Santa Catarina

Vínculo institucional

2001 - 2002

Outras informações

Vínculo: Bolsista, Enquadramento Funcional: Bolsista de Extensão, Carga horária: 12
Bolsista de extensão (PROEX) da Universidade Federal de Santa Catarina no projeto "Divulgação dos instrumentos do Estatuto da Cidade nas áreas de baixa renda de Palhoça". Contemplou atividades de organização, sistematização e análise de dados demográficos, sociais e econômicos das comunidades, bem como a realização de atividades práticas (oficinas comunitárias) com diversas comunidades distribuídas no território municipal.

Atividades

03/2017 - Atual

Direção e administração, Departamento de Arquitetura e Urbanismo - DAU/UFSC, .
Cargo ou função

03/2017 - Atual

Chefe do Departamento de Arquitetura e Urbanismo.
Pesquisa e desenvolvimento , Departamento de Arquitetura e Urbanismo - DAU/UFSC, .
Linhas de pesquisa

01/2017 - Atual

Plano de Desenvolvimento Integrado Santa Catarina 2030
Ensino, Arquitetura e Urbanismo, Nível: Graduação
Disciplinas ministradas

02/2016 - Atual

Urbanismo e Paisagismo III
Conselhos, Comissões e Consultoria, UNIVERSIDADE FEDERAL DE SANTA CATARINA - UFSC, .
Cargo ou função

02/2014 - Atual

Representante da UFSC no Núcleo Gestor do Plano Diretor Participativo de Florianópolis.
Direção e administração, Departamento de Arquitetura e Urbanismo - DAU/UFSC, .
Cargo ou função

02/2014 - Atual

Membro do Colegiado do Curso de Arquitetura e Urbanismo.
Direção e administração, Departamento de Arquitetura e Urbanismo - DAU/UFSC, .
Cargo ou função

02/2014 - Atual

Membro do Núcleo Docente Estruturante.
Extensão universitária , Departamento de Arquitetura e Urbanismo - DAU/UFSC, .
Atividade de extensão realizada

08/2013 - Atual

Habitação e inclusão social das Comunidades Quilombolas de Santa Catarina.
Direção e administração, Grupo Interdisciplinar de Pesquisa em Ecologia e Desenho Urbano - GIPEDU, .

	Cargo ou função Coordenador.
08/2013 - Atual	Ensino, Arquitetura e Urbanismo, Nível: Graduação Disciplinas ministradas Urbanismo e Paisagismo IV - Planejamento Urbano
06/2016 - 06/2017	Direção e administração, Departamento de Arquitetura e Urbanismo - DAU/UFSC, . Cargo ou função Coordenador do Núcleo de Urbanismo do Departamento de Arquitetura e Urbanismo.
05/2016 - 05/2017	Conselhos, Comissões e Consultoria, UNIVERSIDADE FEDERAL DE SANTA CATARINA - UFSC, . Cargo ou função Membro da Comissão de Regularização Fundiária e Predial da UFSC.
03/2016 - 03/2017	Extensão universitária , Departamento de Arquitetura e Urbanismo - DAU/UFSC, . Atividade de extensão realizada Mobilidade urbana na Bacia do Itacorubi: construindo a proposta de um sistema de micro-ônibus circulares.
08/2015 - 03/2017	Ensino, Arquitetura e Urbanismo, Nível: Graduação Disciplinas ministradas Sistemas Urbanos
03/2015 - 03/2017	Direção e administração, Departamento de Arquitetura e Urbanismo - DAU/UFSC, . Cargo ou função Subchefe do Departamento de Arquitetura e Urbanismo.
03/2014 - 03/2017	Pesquisa e desenvolvimento , Departamento de Arquitetura e Urbanismo - DAU/UFSC, . Linhas de pesquisa Gestão, planejamento e projeto do espaço urbano em Santa Catarina
10/2013 - 10/2016	Conselhos, Comissões e Consultoria, Departamento de Arquitetura e Urbanismo - DAU/UFSC, . Cargo ou função Coordenador do Grupo Interdisciplinar de Pesquisa em Ecologia e Desenho Urbano - GIPEDU/ARQ.
09/2013 - 06/2015	Extensão universitária , Departamento de Arquitetura e Urbanismo - DAU/UFSC, . Atividade de extensão realizada Qualificação Urbana e Regularização Fundiária do Alto Pantanal.
03/2014 - 03/2015	Extensão universitária , Departamento de Arquitetura e Urbanismo - DAU/UFSC, . Atividade de extensão realizada Seminário Nacional de Escritórios Modelo de Arquitetura e Urbanismo.
08/2013 - 01/2015	Ensino, Engenharia Sanitária e Ambiental, Nível: Graduação Disciplinas ministradas Introdução ao Planejamento Urbano e Regional
08/2013 - 08/2014	Ensino, Engenharia Civil, Nível: Graduação Disciplinas ministradas Urbanismo Urbanismo - Introdução ao Urbanismo

Coordenação de Aperfeiçoamento de Pessoal de Nível Superior, CAPES, Brasil.

Vínculo institucional

2011 - 2013

Outras informações

Vínculo: Bolsista, Enquadramento Funcional: Bolsista de Doutorado, Carga horária: 20
Bolsista de Doutorado do Programa CAPES/REUNI

Degrau Arquitetos Associados, DAA, Brasil.

Vínculo institucional

2005 - 2013

Outras informações

Vínculo: Arquiteto e Urbanista, Enquadramento Funcional: Sócio- diretor, Carga horária: 40
Trabalhos de consultoria na área de políticas públicas e desenvolvimento institucional.
Atuação na área de políticas habitacionais e de desenvolvimento urbano junto à prefeituras. Desenvolvimento de projetos arquitetônicos comerciais e institucionais.
Arquitetura corporativa e comunicação visual.

Iguatemi Consultoria e Projetos de Engenharia LTDA, IGUATEMI, Brasil.

Vínculo institucional

2012 - 2013

Outras informações

Vínculo: Consultor, Enquadramento Funcional: Arquiteto e Urbanista, Carga horária: 10
Elaboração do projeto urbanístico, regularização fundiária e alinhamento urbanístico das comunidades do Maciço do Morro da Cruz - MMC em Florianópolis, SC. Trabalhos realizados para a Prefeitura Municipal de Florianópolis, compreendendo: a proposta do traçado do sistema viário, a identificação dos lotes (arranjo e disposição), a área destinada aos equipamentos comunitários; o número de habitações a serem remanejadas, se for o caso, com a nova locação dos respectivos lotes, demais elementos pertinentes.

Vínculo institucional
2008 - 2010

Vínculo: Contrato temporário, consultor, Enquadramento Funcional: Arquiteto e Urbanista, Carga horária: 12

Outras informações

Serviços de consultoria e assistência técnica na elaboração de Planos Municipais de Habitação de Interesse Social; elaboração de proposta metodológica; diagnóstico do setor habitacional e definição das estratégias de ação.

Prefeitura Municipal de Itajaí, PMI/SC, Brasil.

Vínculo institucional
2005 - 2006

Vínculo: Consultoria Externa, Enquadramento Funcional: Membro da Equipe Técnica da SPDU, Carga horária: 40

Outras informações

Membro da equipe técnica responsável pela condução do processo de elaboração do Plano Diretor de Uso e Ocupação do Solo, em Itajaí ? SC. Trabalho desenvolvido durante os meses de julho de 2005 e março de 2006.

Atividades

07/2005 - 02/2006

Serviços técnicos especializados .

Serviço realizado

Trabalho Técnico na Sistematização da Leitura Técnica e Comunitária.

Ministère des Affaires Étrangères et Commerce International Canada, MAECI, Canadá.

Vínculo institucional
2012 - 2012

Vínculo: Bolsista, Enquadramento Funcional: Bolsista - Estágio de Pesquisa Doutoral, Carga horária: 30

Outras informações

Bolsista no âmbito do "Programme des Futurs Leaders dans les Amériques - PFLA", do Governo Canadense, através do Ministère des Affaires Étrangères et Commerce International - MAECI. O estágio foi desenvolvido no Departamento de Geografia da Université du Québec à Montréal (UQÀM), sob a supervisão da profa. Anne Latendresse.

Région Rhône Alpes, RRA, França.

Vínculo institucional
2009 - 2010

Vínculo: Bolsista, Enquadramento Funcional: Bolsista de mobilidade internacional, Carga horária: 40

Outras informações

Bolsa de mobilidade internacional concedida pela Região Rhône Alpes, França. Esta bolsa financiou a realização de um estágio profissional na cidade de Matola, Moçambique, entre os meses de janeiro e julho de 2010. Durante este estágio foi desenvolvido um plano de urbanização para o bairro de Malhampene.

Conselho Municipal da Matola, Moçambique, CMM, Moçambique.

Vínculo institucional
2010 - 2010

Vínculo: Técnico, Enquadramento Funcional: Arquiteto e Urbanista, Carga horária: 30

Outras informações

Estágio profissional. Elaboração de um plano de urbanização para o bairro de Malhampene, Matola. Definição das diretrizes de ocupação edesenvolvimento urbano do bairro. Implantação de ferramentas participativas de planejamento urbano. Diagnóstico territorial.

Conselho Nacional de Desenvolvimento Científico e Tecnológico, CNPq, Brasil.

Vínculo institucional
2006 - 2007

Vínculo: Bolsista, Enquadramento Funcional: Bolsista de mestrado, Carga horária: 20

Outras informações

Bolsista de pós-graduação em Geografia, nível mestrado.

Linhas de pesquisa

1. Plano de Desenvolvimento Integrado Santa Catarina 2030
2. Gestão, planejamento e projeto do espaço urbano em Santa Catarina

Projetos de pesquisa

2017 - Atual

Estado, Economia e Sociedade: uma estratégia de desenvolvimento para Santa Catarina
Descrição: O presente projeto tem como objetivo analisar a evolução da realidade social e econômica do Estado, identificar os problemas e as oportunidades existentes e formular uma estratégia de atuação do Governo Estadual com vistas à promoção do desenvolvimento sócio econômico de Santa Catarina. Neste contexto pretende-se: a) analisar a evolução sócio econômica do Estado de Santa Catarina, identificando setores

2010 - 2013

Integrantes: Samuel Steiner dos Santos - Integrante / Elson Manoel Pereira - Coordenador / André Luiz Santos - Integrante / Silvio Domingos Mendes da Silva - Integrante / Luis Felipe Cunha - Integrante.

Financiador(es): Conselho Nacional de Desenvolvimento Científico e Tecnológico - Bolsa. Planejamento Urbano Participativo: novas práticas, novos atores e (re)definição de papéis. Descrição: Pesquisar os processos de elaboração ou revisão dos planos diretores dos maiores municípios de Santa Catarina realizados após a aprovação do Estatuto da Cidade, procurando articular a interpretação da escala local com os objetivos da escala nacional identificados pelo Estatuto da Cidade e por uma nova institucionalização do planejamento no Brasil, sob a ótica dos papéis desempenhados pelos diversos atores envolvidos nesses processos e das mudanças de bases paradigmáticas da ação de planejar o espaço urbano...

Situação: Em andamento; Natureza: Pesquisa.

Alunos envolvidos: Graduação: (2) / Mestrado acadêmico: (2) / Doutorado: (2) .

2005 - 2007

Integrantes: Samuel Steiner dos Santos - Coordenador.

Financiador(es): Conselho Nacional de Desenvolvimento Científico e Tecnológico - Auxílio financeiro.

Planejamento Urbano e Participação Comunitária

Descrição: Pesquisa de métodos e formas de participação comunitária em projetos urbanos...

Situação: Concluído; Natureza: Pesquisa.

Alunos envolvidos: Graduação: (1) / Mestrado acadêmico: (1) / Doutorado: (1) .

2004 - 2004

Integrantes: Samuel Steiner dos Santos - Integrante / Elson Manoel Pereira - Coordenador / Alessandra do Carmo Pinheiro - Integrante / Murad Jorge Vaz - Integrante.

Linguagem, Poder e Participação Popular

Descrição: Pesquisa sobre formas de expressão de comunidades de interesse social em planejamento urbanos participativos. Utilização Mapas Cognitivos para a identificação de demandas populares na área de planejamento urbano..

Situação: Concluído; Natureza: Pesquisa.

Alunos envolvidos: Graduação: (2) / Mestrado acadêmico: (2) .

2000 - 2004

Integrantes: Samuel Steiner dos Santos - Integrante / Elson Manoel Pereira - Coordenador / Alessandra do Carmo Pinheiro - Integrante / Murad Jorge Vaz - Integrante.

Financiador(es): Universidade Federal de Santa Catarina - Auxílio financeiro.

Identificação de Indicadores de Urbanidade

Descrição: Projeto que visa a identificação de indicadores de ordem urbanística que mostram um maior ou menor uso do espaço da cidade...

Situação: Concluído; Natureza: Pesquisa.

Alunos envolvidos: Graduação: (1) / Especialização: (0) / Mestrado acadêmico: (3) / Mestrado profissional: (0) / Doutorado: (0) .

Integrantes: Samuel Steiner dos Santos - Integrante / Elson Manoel Pereira - Coordenador / Alessandra do Carmo Pinheiro - Integrante / Murad Jorge Vaz - Integrante.

Financiador(es): Universidade Federal de Santa Catarina - Auxílio financeiro.

Projetos de extensão

2016 - 2017

Mobilidade urbana na Bacia do Itacorubi: construindo a proposta de um sistema de micro-ônibus circulares

Descrição: Este projeto de extensão tem por objetivo desenvolver propostas para a melhoria das condições de mobilidade urbana no entorno imediato do Campus da UFSC em Florianópolis, mais precisamente na Bacia do Rio Itacorubi. Mais especificamente busca a construção coletiva e democrática de uma proposta para a implantação de um Sistema de Transporte Público Circular para a Bacia do Itacorubi. O projeto de extensão é o resultado das ações do GEMURB - Grupo de Estudos de Mobilidade Urbana, vinculado ao Departamento de Arquitetura e Urbanismo da UFSC, instância de pesquisa e extensão que tem atuado ativamente ao longo dos últimos seis anos em temas pertinente ao planejamento e desenvolvimento urbano de Florianópolis e de sua região metropolitana..

Situação: Concluído; Natureza: Extensão.

Alunos envolvidos: Graduação: (1) / Especialização: (0) / Mestrado acadêmico: (0) / Mestrado profissional: (0) / Doutorado: (0) .

2015 - 2017

Integrantes: Samuel Steiner dos Santos - Coordenador / Lino Bragança Peres - Integrante / Manoel Arriaga de Castro Andrade Júnior - Integrante / Maitê Rodrigues - Integrante / Hélio Carvalho - Integrante.

Habitação e inclusão social das Comunidades Quilombolas de Santa Catarina
Descrição: Contemplado com cinco bolsas de extensão pela Pró-Reitoria de Extensão da UFSC, o projeto foi desenvolvido entre os meses de setembro de 2014 e julho de 2015. Elaborado conjuntamente com atores ligados ao Movimento Negro em Santa Catarina,

este projeto teve por objetivo melhorias habitacionais e inclusão social para os quilombos. Em suas diversas situações sócio-econômicas o projeto busca atingir objetivos pedagógicos de aprendizagem e atuação de estudantes, sob orientação docente, desenvolvendo metodologias específicas de projeto e relação com as comunidades quilombolas, que exigem por sua história e especificidade antropológica, um olhar e enfoque novo na forma de abordar a habitação..

Situação: Concluído; Natureza: Extensão.

Alunos envolvidos: Graduação: (12) / Especialização: (0) / Mestrado acadêmico: (0) / Mestrado profissional: (0) / Doutorado: (0) .

2014 - 2015

Integrantes: Samuel Steiner dos Santos - Coordenador.

Seminário Nacional de Escritórios Modelo de Arquitetura e Urbanismo (SeNEMAU)

Descrição: O SeNEMAU é um encontro idealizado e promovido pela FeNEA (Federação Nacional de Estudantes de Arquitetura e Urbanismo do Brasil - que congrega mais de 80 mil estudantes espalhados por todo o país em mais de 300 instituições de ensino superior). Vem ocorrendo anualmente desde 1997, sendo organizado por estudantes envolvidos com os EMAUs (Escritórios Modelos de Arquitetura e Urbanismo), juntamente com os professores orientadores. A programação dos seminários é constituída por atividades que promovem uma experiência coletiva de troca e aprendizagem, tais como o Momento EMAU, onde há a apresentação dos trabalhos dos Escritórios Modelo, oficinas práticas, palestras, mesas redondas, vivência e intervenção em espaços da cidade..

Situação: Concluído; Natureza: Extensão.

Alunos envolvidos: Graduação: (10) .

2014 - 2015

Integrantes: Samuel Steiner dos Santos - Coordenador.

Qualificação Urbana e Regularização Fundiária do Alto Pantanal

Descrição: Contemplado com duas bolsas de extensão pelo edital PROBOLSAS, UFSC/2014, este projeto visa a qualificação das condições de habitabilidade dos moradores da comunidade do Alto Pantanal, em Florianópolis/SC. Visa igualmente levantar, discutir e hierarquizar as demandas da comunidade, definindo ações prioritárias e encaminhamentos necessários para a resolução dos problemas urbanísticos, diagnosticando os mecanismos e/ou órgãos devem suprir e se encarregarem dessas demandas..

Situação: Concluído; Natureza: Extensão.

Alunos envolvidos: Graduação: (6) / Especialização: (0) / Mestrado acadêmico: (0) / Mestrado profissional: (0) / Doutorado: (0) .

Integrantes: Samuel Steiner dos Santos - Coordenador.

Financiador(es): Universidade Federal de Santa Catarina - Bolsa.

Áreas de atuação

1. Grande área: Ciências Sociais Aplicadas / Área: Arquitetura e Urbanismo / Subárea: Fundamentos de Arquitetura e Urbanismo.
2. Grande área: Ciências Sociais Aplicadas / Área: Planejamento Urbano e Regional.
3. Grande área: Ciências Sociais Aplicadas / Área: Arquitetura e Urbanismo / Subárea: Fundamentos de Arquitetura e Urbanismo/Especialidade: História da Arquitetura e Urbanismo.
4. Grande área: Ciências Sociais Aplicadas / Área: Planejamento Urbano e Regional / Subárea: Métodos e Técnicas do Planejamento Urbano e Regional.
5. Grande área: Ciências Humanas / Área: Ciência Política / Subárea: Políticas Públicas.

Idiomas

Inglês	Compreende Bem, Fala Razoavelmente, Lê Bem, Escreve Razoavelmente.
Espanhol	Compreende Bem, Fala Razoavelmente, Lê Bem, Escreve Razoavelmente.
Francês	Compreende Bem, Fala Bem, Lê Bem, Escreve Bem.
Português	Compreende Bem, Fala Bem, Lê Bem, Escreve Bem.

Produções

Produção bibliográfica

Artigos completos publicados em periódicos

Ordenar por

1. **SANTOS, S. S.** Uma cidade à venda? Capital imobiliário, poder público e produção do espaço em Florianópolis a partir da década de 1980. Revista de Desenvolvimento Econômico (Impresso), v. 14, p. 124-135, 2012.
2. ★ **PEREIRA, E. M. ; SANTOS, S. S.** A prática participativa no planejamento urbano: o poder público dá as cartas?. Cadernos IPPUR/UFRJ, v. 22, p. 115-130, 2008.
3. **SANTOS, S. S.;** **PEREIRA, E. M.** . Conhecendo o Estatuto da Cidade. Revista Eletrônica Extensão, 2006.

Capítulos de livros publicados

1. **SANTOS, S. S.** Mobilidade Urbana e a Dinâmica Recente de Urbanização em Santa Catarina. In: Silvio Antonio Ferraz Cario; José Antônio Nicolau; Luiz Carlos de Carvalho Junior; Norton Flores Boppré,. (Org.). Características Econômicas e Sociais de Santa Catarina no Limiar do Século XXI,. 01ed.Criciúma: UNESCO, 2019, v. 01, p. 40-54.
2. **CARIO, S. A. F. ; AREND, M. ; SEABRA, F. ; SANTOS, S. S.** . Uma Estratégia de Desenvolvimento para o Estado de Santa Catarina. In: Silvio Antonio Ferraz Cario; José Antônio Nicolau; Luiz Carlos de Carvalho Junior; Norton Flores Boppré. (Org.). Características Econômicas e Sociais de Santa Catarina no Limiar do Século XXI. 01ed.Criciúma: UNESCO, 2019, v. 01, p. 138-152.
3. **SANTOS, S. S.** Da crise urbana à crise do planejamento urbano: qual papel para os quadros técnicos do planejamento urbano institucionalizado?. In: Elson Manoel Pereira. (Org.). A Alegoria da Participação: planos diretores pós-Estatuto da Cidade. 01ed.Florianópolis: Editora Insular, 2015, v. 01, p. 33-50.
4. ★ **SANTOS, S. S.;** **PEREIRA, E. M.** . A prática participativa no planejamento urbano: o poder público dá as cartas?. In: Elson Manoel Pereira. (Org.). A Alegoria da Participação: planos diretores pós-Estatuto da Cidade. 01ed.Florianópolis: Editora Insular, 2015, v. 01, p. 215-228.
5. ★ **PEREIRA, E. M. ; SANTOS, S. S.** . Plano Diretor de Itajaí: do desenho da participação à participação sem desenho. In: Sandra I. Momm Schult; Claudia Siebert; Luiz Alberto Souza. (Org.). Experiências em Planejamento e Gestão Urbana: planos diretores participativos e regularização fundiária. 01ed.Blumenau: EdiFURB, 2010, v. 01, p. 195-204.

Trabalhos completos publicados em anais de congressos

1. **SANTOS, S. S.** Complexas cidades: qual planejamento urbano na perspectiva da teoria da complexidade?. In: XV Encontro Nacional da ANPUR, 2013, Recife. Anais do XV Encontro Nacional da ANPUR, 2013. v. 01.
2. **SANTOS, S. S.** Da crise urbana à crise do planejamento urbano: qual papel para os quadros técnicos do planejamento urbano institucionalizado?. In: XV Encontro Nacional da ANPUR, 2013, Recife. Anais do XV Encontro Nacional da ANPUR, 2013. v. 01.
3. **SANTOS, S. S.;** **PEREIRA, E. M.** . Lourenço Marques e Florianópolis: o urbanismo modernista dos anos 50 e os ideais de modernidade. In: III Encontro Nacional de História do Pensamento Geográfico e I Encontro Nacional de Geografia Histórica, 2012, Rio de Janeiro, RJ. Anais do III Encontro Nacional de História do Pensamento Geográfico e I Encontro Nacional de Geografia Histórica, 2012.
4. **SANTOS, S. S.** Educação, cidadania e Planejamento Urbano: pensar, construir e planejar a cidade para além do capital. In: I Seminário Internacional Cidade e Alteridade: Convivência Multicultural e Justiça Urbana, 2012, Belo Horizonte, MG. Anais do I Seminário Internacional Cidade e Alteridade: Convivência Multicultural e Justiça Urbana, 2012.
5. **SANTOS, S. S.;** **PEREIRA, E. M.** . Urbanização, Crise Urbana e a Cidade do Século XXI: por um urbanismo de possibilidades.. In: IV Encontro Nacional da Associação Nacional de Pós-Graduação e Pesquisa em Geografia, 2005, Fortaleza - CE. Anais do IV Encontro Nacional da Associação Nacional de Pós-Graduação e Pesquisa em Geografia,, 2005.
6. **SANTOS, S. S.;** **FIGUEIREDO, L. F.** . Metodologia para Hierarquização de Áreas de Interesse Social (AIS) em Palhoça. In: Seminário Internacional IsoCaRP (Associação Internacional de Urbanistas / International Society of City and Regional Planners), 2004, Rio de Janeiro. Anais do Seminário Internacional IsoCaRP (Associação Internacional de Urbanistas / International Society of City and Regional Planners), 2004.

Resumos expandidos publicados em anais de congressos

1. **SANTOS, S. S.;** **PEREIRA, E. M.** . A participação polissêmica: os diferentes significados da participação social no plano diretor de Itajaí. In: VII Encontro Nacional da ANPEGE, 2007, Niterói. Anais do VII Encontro Nacional da ANPEGE. Rio de Janeiro: ANPEGE, 2007. v. 01. p. 565-567.

Resumos publicados em anais de congressos

1. **RIBEIRO, F. P. ; PEREIRA, E. M. ; SANTOS, A. L. ; SANTOS, S. S.** . Plano de hierarquização de assentamentos de baixa renda em Palhoça, SC. In: XV ENG - Encontro Nacional de Geógrafos, 2006, São Paulo, SP. Anais do XV ENG - Encontro Nacional de Geógrafos. São Paulo, 2006. v. 01.
2. **SANTOS, S. S.;** **PEREIRA, E. M. ; FIGUEIREDO, L. F.** . Interdisciplinaridade nos Projetos de Pesquisa e Extensão vinculados ao NIPE. In: 4ª Semana de Ensino e Extensão da Universidade Federal de Santa Catarina, 2004, Florianópolis. Anais da 4ª Semana de Ensino e Extensão da Universidade Federal de Santa Catarina, 2004.
3. **SANTOS, S. S.;** **PEREIRA, E. M.** . Identificação de Indicadores de Urbanidade. In: SEPEX - Semana de Ensino e Extensão da Universidade Federal de Santa Catarina, 2002, Florianópolis. Anais da 2ª Semana de Ensino e Extensão da Universidade Federal de Santa Catarina, 2002.

Apresentações de Trabalho

9
Lobo

1. **SANTOS, S. S.**. Uma cidade à venda? Capital imobiliário, poder público e produção do espaço em Florianópolis a partir da década de 1980. Revista de Desenvolvimento Econômico (Impresso), v. 14, p. 124-135, 2012.
2. ★ PEREIRA, E. M. ; **SANTOS, S. S.** . A prática participativa no planejamento urbano: o poder público dá as cartas?. Cadernos IPPUR/UFRJ, v. 22, p. 115-130, 2008.
3. **SANTOS, S. S.**; PEREIRA, E. M. . Conhecendo o Estatuto da Cidade. Revista Eletrônica Extensão, 2006.

Capítulos de livros publicados

1. **SANTOS, S. S.**. Mobilidade Urbana e a Dinâmica Recente de Urbanização em Santa Catarina. In: Silvio Antonio Ferraz Cario; José Antônio Nicolau; Luiz Carlos de Carvalho Junior; Norton Flores Boppré,. (Org.). Características Econômicas e Sociais de Santa Catarina no Limiar do Século XXI,. 01ed.Criciúma: UNESC, 2019, v. 01, p. 40-54.
2. CARIO, S. A. F. ; AREND, M. ; SEABRA, F. ; **SANTOS, S. S.** . Uma Estratégia de Desenvolvimento para o Estado de Santa Catarina. In: Silvio Antonio Ferraz Cario; José Antônio Nicolau; Luiz Carlos de Carvalho Junior; Norton Flores Boppré. (Org.). Características Econômicas e Sociais de Santa Catarina no Limiar do Século XXI. 01ed.Criciúma: UNESC, 2019, v. 01, p. 138-152.
3. **SANTOS, S. S.**. Da crise urbana à crise do planejamento urbano: qual papel para os quadros técnicos do planejamento urbano institucionalizado?. In: Elson Manoel Pereira. (Org.). A Alegoria da Participação: planos diretores pós-Estatuto da Cidade. 01ed.Florianópolis: Editora Insular, 2015, v. 01, p. 33-50.
4. ★ **SANTOS, S. S.**; PEREIRA, E. M. . A prática participativa no planejamento urbano: o poder público dá as cartas?. In: Elson Manoel Pereira. (Org.). A Alegoria da Participação: planos diretores pós-Estatuto da Cidade. 01ed.Florianópolis: Editora Insular, 2015, v. 01, p. 215-228.
5. ★ PEREIRA, E. M. ; **SANTOS, S. S.** . Plano Diretor de Itajaí: do desenho da participação à participação sem desenho. In: Sandra I. Momm Schult; Claudia Siebert; Luiz Alberto Souza. (Org.). Experiências em Planejamento e Gestão Urbana: planos diretores participativos e regularização fundiária. 01ed.Blumenau: EdIFURB, 2010, v. 01, p. 195-204.

Trabalhos completos publicados em anais de congressos

1. **SANTOS, S. S.**. Complexas cidades: qual planejamento urbano na perspectiva da teoria da complexidade?. In: XV Encontro Nacional da ANPUR, 2013, Recife. Anais do XV Encontro Nacional da ANPUR, 2013. v. 01.
2. **SANTOS, S. S.**. Da crise urbana à crise do planejamento urbano: qual papel para os quadros técnicos do planejamento urbano institucionalizado?. In: XV Encontro Nacional da ANPUR, 2013, Recife. Anais do XV Encontro Nacional da ANPUR, 2013. v. 01.
3. **SANTOS, S. S.**; PEREIRA, E. M. . Lourenço Marques e Florianópolis: o urbanismo modernista dos anos 50 e os ideais de modernidade. In: III Encontro Nacional de História do Pensamento Geográfico e I Encontro Nacional de Geografia Histórica, 2012, Rio de Janeiro, RJ. Anais do III Encontro Nacional de História do Pensamento Geográfico e I Encontro Nacional de Geografia Histórica, 2012.
4. **SANTOS, S. S.**. Educação, cidadania e Planejamento Urbano: pensar, construir e planejar a cidade para além do capital. In: I Seminário Internacional Cidade e Alteridade: Convivência Multicultural e Justiça Urbana, 2012, Belo Horizonte, MG. Anais do I Seminário Internacional Cidade e Alteridade: Convivência Multicultural e Justiça Urbana, 2012.
5. **SANTOS, S. S.**; PEREIRA, E. M. . Urbanização, Crise Urbana e a Cidade do Século XXI: por um urbanismo de possibilidades.. In: IV Encontro Nacional da Associação Nacional de Pós-Graduação e Pesquisa em Geografia, 2005, Fortaleza - CE. Anais do IV Encontro Nacional da Associação Nacional de Pós-Graduação e Pesquisa em Geografia,, 2005.
6. **SANTOS, S. S.**; FIGUEIREDO, L. F. . Metodologia para Hierarquização de Áreas de Interesse Social (AIS) em Palhoça. In: Seminário Internacional IsoCaRP (Associação Internacional de Urbanistas / International Society of City and Regional Planners), 2004, Rio de Janeiro. Anais do Seminário Internacional IsoCaRP (Associação Internacional de Urbanistas / International Society of City and Regional Planners), 2004.

Resumos expandidos publicados em anais de congressos

1. **SANTOS, S. S.**; PEREIRA, E. M. . A participação polissêmica: os diferentes significados da participação social no plano diretor de Itajaí. In: VII Encontro Nacional da ANPEGE, 2007, Niterói. Anais do VII Encontro Nacional da ANPEGE. Rio de Janeiro: ANPEGE, 2007. v. 01. p. 565-567.

Resumos publicados em anais de congressos

1. RIBEIRO, F. P. ; PEREIRA, E. M. ; SANTOS, A. L. ; **SANTOS, S. S.** . Plano de hierarquização de assentamentos de baixa renda em Palhoça, SC. In: XV ENG - Encontro Nacional de Geógrafos, 2006, São Paulo, SP. Anais do XV ENG - Encontro Nacional de Geógrafos. São Paulo, 2006. v. 01.
2. **SANTOS, S. S.**; PEREIRA, E. M. ; FIGUEIREDO, L. F. . Interdisciplinaridade nos Projetos de Pesquisa e Extensão vinculados ao NIPE. In: 4ª Semana de Ensino e Extensão da Universidade Federal de Santa Catarina, 2004, Florianópolis. Anais da 4ª Semana de Ensino e Extensão da Universidade Federal de Santa Catarina, 2004.
3. **SANTOS, S. S.**; PEREIRA, E. M. . Identificação de Indicadores de Urbanidade. In: SEPEX - Semana de Ensino e Extensão da Universidade Federal de Santa Catarina, 2002, Florianópolis. Anais da 2ª Semana de Ensino e Extensão da Universidade Federal de Santa Catarina, 2002.

Apresentações de Trabalho

1. **SANTOS, S. S.**. Mobilidade e cooperação acadêmica, relato de uma experiência de estágio de pesquisa no exterior. 2013. (Apresentação de Trabalho/Seminário).
2. **SANTOS, S. S.**. Políticas de incentivo à implantação de instrumentos de promoção da função social da propriedade. 2013. (Apresentação de Trabalho/Conferência ou palestra).
3. **SANTOS, S. S.**. Complexas cidades: qual planejamento urbano na perspectiva da teoria da complexidade?. 2013. (Apresentação de Trabalho/Seminário).
4. **SANTOS, S. S.**. Da crise urbana à crise do planejamento urbano: qual papel para os quadros técnicos do planejamento urbano institucionalizado?. 2013. (Apresentação de Trabalho/Seminário).
5. **SANTOS, S. S.**. De la crise urbaine à la crise de la planification de la ville : quel rôle pour les techniciens ?. 2012. (Apresentação de Trabalho/Seminário).
6. **SANTOS, S. S.**. Uma cidade à venda? Capital imobiliário, poder público e produção do espaço urbano de Florianópolis. 2012. (Apresentação de Trabalho/Simpósio).
7. **SANTOS, S. S.**. Educação, cidadania e planejamento urbano: pensar, construir e planejar a cidade para além do capital. 2012. (Apresentação de Trabalho/Seminário).
8. PEREIRA, E. M. ; **SANTOS, S. S.** . Lourenço Marques e Florianópolis: o urbanismo modernista dos anos 50 e os ideais de modernidade. 2012. (Apresentação de Trabalho/Congresso).
9. **SANTOS, S. S.**. Políticas habitacionais, possibilidades e limites para a regularização fundiária. 2007. (Apresentação de Trabalho/Conferência ou palestra).

Outras produções bibliográficas

1. PEREIRA, S.M.V. ; **SANTOS, S. S.** . Entrevista com a Professora Anne Latendresse, da Université du Québec à Montréal. Florianópolis, SC: Editora da UFSC, 2012. (Tradução/Outra).

Produção técnica

Assessoria e consultoria

1. **SANTOS, S. S.**; SANTOS, A. L. . Plano Local de Habitação de Interesse Social de Campo Alegre, SC. 2013.
2. **SANTOS, S. S.**; FERREIRA, M. . Plano Local de Habitação de Interesse Social de Capelinha, MG. 2012.
3. **SANTOS, S. S.**; SANTOS, A. L. . Plano Local de Habitação de Interesse Social de Itaiópolis, SC. 2012.
4. **SANTOS, S. S.**; SANTOS, A. L. . Plano Local de Habitação de Interesse Social de Apiúna, SC. 2011.
5. FERREIRA, M. ; SANTOS, A. L. ; **SANTOS, S. S.** ; MADEIRA, A. . Plano de Habitação de Interesse Social de Ituporanga, SC. 2010.
6. PEREIRA, E. M. ; SANTOS, A. L. ; CORVISIER, L. ; ROSA, L. A. ; BERTOLI, D. ; **SANTOS, S. S.** . Plano de Habitação de Interesse Social de Bombinhas, SC. 2010.
7. **SANTOS, S. S.**; SANTOS, A. L. . Plano de Habitação de Interesse Social de Jacinto Machado, SC. 2010.
8. **SANTOS, S. S.**; SANTOS, A. L. . Plano Municipal de Habitação de Interesse Social de São Joaquim, SC. 2010.
9. **SANTOS, S. S.**; SANTOS, A. L. ; FERREIRA, M. ; MADEIRA, A. . Plano de Habitação de Interesse Social de Porto Belo, SC. 2009.
10. RIBEIRO, F. P. ; PEREIRA, E. M. ; **SANTOS, S. S.** ; SANTOS, A. L. . Hierarquização dos assentamentos de baixa renda do município de Palhoça, SC. 2008.
11. **SANTOS, S. S.**; FERREIRA, M. ; SANTOS, A. L. ; MADEIRA, A. . Plano de Habitação de Interesse Social de Penha, SC. 2008.
12. PEREIRA, E. M. ; **SANTOS, S. S.** ; SANTOS, A. L. ; RIBEIRO, F. P. . Política Habitacional de Jaraguá do Sul, SC. 2007.
13. **SANTOS, S. S.**; PINHEIRO, A. C. ; PEREIRA, E. M. ; VAZ, M. J. . Política Habitacional de Palhoça, SC. 2006.
14. ★ **SANTOS, S. S.**; POLETTE, M. ; PEREIRA, C. C. ; MADEIRA, A. ; VIEIRA FILHO, D. ; LEMOS, D. M. ; IKERT, F. ; MENEZES, J. T. ; SILVA, L. G. N. ; ALBURQUERQUE, R. S. S. . Plano Diretor de uso e ocupação do solo de Itajaí - SC. 2006.
15. **SANTOS, S. S.**; PINHEIRO, A. C. ; PEREIRA, E. M. ; FIGUEIREDO, L. F. . Política Habitacional de Biguaçu, SC. 2005.
16. **SANTOS, S. S.**. Programa Habitar Brasil BID - Desenvolvimento Institucional. 2005.
17. FIGUEIREDO, L. F. ; PEREIRA, E. M. ; **SANTOS, S. S.** . Hierarquização dos assentamentos subnormais do município de Biguaçu, SC. 2004.

Trabalhos técnicos

1. **SANTOS, S. S.**. Projeto de urbanização, regularização fundiária e alinhamento urbanístico da comunidade da SERRINHA, Florianópolis/SC. 2013.
2. **SANTOS, S. S.**. Projeto de urbanização, regularização fundiária e alinhamento urbanístico da comunidade da CAEIRA, Florianópolis/SC. 2013.

Demais tipos de produção técnica

1. ★ **SANTOS, S. S.**. Um plano de urbanização para o bairro de Malhampsene, Matola - Moçambique. 2010. (Relatório de pesquisa).

Demais trabalhos

1. **SANTOS, S. S.**; PARIS, A. ; LINCZUCK, V. C. C. ; OLIVEIRA, M. B. P. ; SOUZA, F. K. . Cidades: Complexidades e Contradições. 2005 (Concurso Internacional de Escolas de Arquitetura da IV Bienal Internacional de Arquitetura) .
2. **SANTOS, S. S.**; LINCZUCK, V. C. C. ; DORINI, T. ; FAUST, E. C. ; BRENA, E. H. . Celebração das Cidades. 2003 (Concurso: Celebração das Cidades promovido pela União Internacional dos Arquitetos (UIA)) .



Bancas

Participação em bancas de trabalhos de conclusão

Mestrado

1. PERES, L. B.; SANTOS, R. G.; BOSQUETTI, M. A.; **SANTOS, S. S.**. Participação em banca de Denise de Siqueira. Praias acessíveis: uma análise jurídica e espacial para Florianópolis a partir da convenção da ONU (CRPD) e da premissa do Desenho Universal. 2017. Dissertação (Mestrado em Programa de Pós-Graduação em Arquitetura e Urbanismo - PósARQ) - Universidade Federal de Santa Catarina.
2. **SANTOS, S. S.**; SABOYA, R. T.; REIS, A. F.; BUENO, A. P.. Participação em banca de Marcelo Eichstadt Nogueira. Bordas da cidade: conflitos e possibilidades na relação entre tecido urbano e as áreas de preservação na Ilha de Santa Catarina. 2017. Dissertação (Mestrado em Programa de Pós-Graduação em Arquitetura e Urbanismo - PósARQ) - Universidade Federal de Santa Catarina.
3. DIAS, V. L. N.; KRAUS JUNIOR, W.; ROCHA, I. O.; **SANTOS, S. S.**. Participação em banca de Allan Müller Schroeder. Regulação e Controle no Transporte Público Coletivo Municipal em Balneári Camboriú/SC. 2016. Dissertação (Mestrado em Programa de Pós-Graduação em Planejamento Territorial) - Universidade do Estado de Santa Catarina.
4. **SANTOS, S. S.**; NASCIMENTO, R. S.; SANTO, M. A. D.; SCHERER, M.. Participação em banca de João Ricardo Goulart Eller. O urbano através do geoprocessamento: análise da urbanização na planície do Campeche. 2016. Dissertação (Mestrado em Programa de Pós-Graduação em Geografia) - Universidade Federal de Santa Catarina.
5. **SANTOS, S. S.**; PEREIRA, E. M.; CAMPOS, N. J.; DIAS, V. L. N.. Participação em banca de Juliana Burigo Sampaio. Disputas territoriais e processo participativo em Florianópolis. 2016. Dissertação (Mestrado em Programa de Pós-Graduação em Geografia) - Universidade Federal de Santa Catarina.

Qualificações de Mestrado

1. **SANTOS, S. S.**; THIVES, L. P.; KRAUS JUNIOR, W.; TRICHES, G.. Participação em banca de Priscila Lopes. Inserção de estações de BRT em canteiro central de rodovias. 2017. Exame de qualificação (Mestrando em Programa de Pós-Graduação em Engenharia Civil) - Universidade Federal de Santa Catarina.
2. ANTUNES, D. L.; DIAS, V. L. N.; **SANTOS, S. S.**. Participação em banca de Camila do Nascimento. A participação no processo de elaboração e desenvolvimento da política de planejamento urbano de Criciúma. 2016. Exame de qualificação (Mestrando em Programa de Pós-Graduação em Planejamento Territorial) - Universidade do Estado de Santa Catarina.

Trabalhos de conclusão de curso de graduação

1. PAULINO, L.A.; PELLERIN, J.R.G.; **SANTOS, S. S.**. Participação em banca de Natalia Cristina Wiederkehr. Evolução da urbanização no município de Brusque, SC entre as décadas de 1970 e 2010. 2012. Trabalho de Conclusão de Curso (Graduação em Graduação em Geografia) - Universidade Federal de Santa Catarina.
2. PEREIRA, E. M.; **SANTOS, S. S.**. Participação em banca de Douglas de B. Oliveira. Impactos sócio-espaciais da construção da avenida das Torres em São José, Santa Catarina. 2006. Trabalho de Conclusão de Curso (Graduação em Graduação em Geografia) - Universidade Federal de Santa Catarina.
3. **SANTOS, S. S.**; PARIS, A.; ISHIDA, A.. Participação em banca de Roberto Marquetti. Porto da Música. 2006. Trabalho de Conclusão de Curso (Graduação em Arquitetura e Urbanismo) - Universidade Federal de Santa Catarina.

Eventos

Participação em eventos, congressos, exposições e feiras

1. Implantação de Planos Diretores nos Municípios Catarinenses. Implantação de Planos Diretores nos Municípios Catarinenses. 2005. (Seminário).
2. XI Cidade Revelada: Encontro sobre Patrimônio Cultural Arquitetura e Turismo. XI Cidade Revelada: Encontro sobre Patrimônio Cultural Arquitetura e Turismo. 2005. (Encontro).
3. 2º Seminário de Pesquisa em Turismo do Mercosul. 2º Seminário de Pesquisa em Turismo do Mercosul. 2004. (Seminário).
4. 4ª Semana de Ensino, Pesquisa e Extensão (SEPEX). 4ª Semana de Ensino, Pesquisa e Extensão (SEPEX). 2004. (Encontro).
5. Ciclo de debates: Me Formei e Agora?. Ciclo de debates: Me Formei e Agora?. 2003. (Encontro).
6. II Fórum da Cidade de Florianópolis. II Fórum da Cidade de Florianópolis. 2003. (Seminário).
7. 21º Encontro Regional dos Estudantes de Arquitetura. 21º Encontro Regional dos Estudantes de Arquitetura. 2002. (Encontro).
8. 2ª Semana de Ensino, Pesquisa e Extensão (SEPEX). 2ª Semana de Ensino, Pesquisa e Extensão (SEPEX). 2002. (Encontro).
9. Museu, Arte, Arquitetura, Espaço Urbano. Museu, Arte, Arquitetura, Espaço Urbano. 2002. (Seminário).
10. 2º Encontro Regional dos Estudantes de História/Sul. 2º Encontro Regional dos Estudantes de História/Sul. 2000. (Encontro).
11. Seminário de Capacitação Bonito 2000 ? Alternativas para o 3º Milênio. Bonito. Seminário de Capacitação Bonito 2000. 2000. (Seminário).

Organização de eventos, congressos, exposições e feiras

1. PEREIRA, E. M. ; **SANTOS, S. S.** ; SILVA, S. D. M. ; SANTOS, A. L. . Cooperação Científica Brasil-Québec: territórios e fronteiras como lugares de trocas, diálogos de inovação e criação. 2013. (Congresso).
2. **SANTOS, S. S.**; PEREIRA, E. M. ; SILVA, S. D. M. ; SANTOS, A. L. . O plano diretor participativo de Florianópolis. 2011. (Outro).
3. DIAS, L. C. ; PEREIRA, C. C. ; SANTOS, A. L. ; **SANTOS, S. S.** . XIII ENANPUR - Encontro Nacional da Anpur. 2009. (Congresso).
4. DIAS, L. C. ; PEREIRA, E. M. ; RIBEIRO, F. P. ; SANTOS, A. L. ; **SANTOS, S. S.** ; VAZ, M. J. . X Simposio Nacional de Geografia Urbana. 2007. (Congresso).
5. PEREIRA, E. M. ; RIBEIRO, F. P. ; SANTOS, A. L. ; **SANTOS, S. S.** ; VAZ, M. J. . Seminário Internacional de Planejamento Urbano no Brasil e na Europa: um diálogo ainda possível. 2006. (Congresso).

Orientações

Orientações e supervisões concluídas

Trabalho de conclusão de curso de graduação

1. Marcos Maciel Sansão. Qualificação e preservação às Margens do Itajaí Açu. 2017. Trabalho de Conclusão de Curso. (Graduação em Arquitetura e Urbanismo) - Universidade Federal de Santa Catarina. Orientador: Samuel Steiner dos Santos.
2. Maria Linha Cunha Martins. Escola de Gastronomia em Florianópolis/SC. 2017. Trabalho de Conclusão de Curso. (Graduação em Arquitetura e Urbanismo) - Universidade Federal de Santa Catarina. Orientador: Samuel Steiner dos Santos.
3. Marilaine Schmitt. Urbanidade em um vazío urbano: Biguaçu/SC. 2017. Trabalho de Conclusão de Curso. (Graduação em Arquitetura e Urbanismo) - Universidade Federal de Santa Catarina. Orientador: Samuel Steiner dos Santos.
4. Felipe Mathias. Espaços de cultura costurados pela via férrea em Jaraguá do Sul. 2017. Trabalho de Conclusão de Curso. (Graduação em Arquitetura e Urbanismo) - Universidade Federal de Santa Catarina. Orientador: Samuel Steiner dos Santos.
5. Aline Cavanus. Patrimônio histórico, centro urbano e o Instituto Arco-Íris, em Florianópolis/SC. 2016. Trabalho de Conclusão de Curso. (Graduação em Arquitetura e Urbanismo) - Universidade Federal de Santa Catarina. Orientador: Samuel Steiner dos Santos.
6. Bia Crippa. Planejamento Urbano e espaço público em Navegantes/SC. 2016. Trabalho de Conclusão de Curso. (Graduação em Arquitetura e Urbanismo) - Universidade Federal de Santa Catarina. Orientador: Samuel Steiner dos Santos.
7. Cláudia Cadorin Marchiori. Parque urbano no Morro da Cruz, em Nova Trento/SC. 2016. Trabalho de Conclusão de Curso. (Graduação em Arquitetura e Urbanismo) - Universidade Federal de Santa Catarina. Orientador: Samuel Steiner dos Santos.
8. Isabela Schmitt. Parque urbano no aterro de São José. 2016. Trabalho de Conclusão de Curso. (Graduação em Arquitetura e Urbanismo) - Universidade Federal de Santa Catarina. Orientador: Samuel Steiner dos Santos.
9. Marcelo Monteiro. Um novo olhar sobre o bairro da Figueira, em Florianópolis. 2016. Trabalho de Conclusão de Curso. (Graduação em Arquitetura e Urbanismo) - Universidade Federal de Santa Catarina. Orientador: Samuel Steiner dos Santos.
10. Gabriela Peruzzo. Caminhabilidade na cidade de Ituporanga/SC. 2016. Trabalho de Conclusão de Curso. (Graduação em Arquitetura e Urbanismo) - Universidade Federal de Santa Catarina. Orientador: Samuel Steiner dos Santos.
11. Célio José Sztoltz Júnior. Santa Mônica 2015-2050. Plano de Desenvolvimento Urbano Progressivo.. 2015. Trabalho de Conclusão de Curso. (Graduação em Arquitetura e Urbanismo) - Universidade Federal de Santa Catarina. Orientador: Samuel Steiner dos Santos.
12. Beatriz Menegon. Costura urbana na área central de Joinville. 2015. Trabalho de Conclusão de Curso. (Graduação em Arquitetura e Urbanismo) - Universidade Federal de Santa Catarina. Orientador: Samuel Steiner dos Santos.
13. Camila Frandolozo. Parque da Luz em Florianópolis/SC: um espaço verde para todos. 2015. Trabalho de Conclusão de Curso. (Graduação em Arquitetura e Urbanismo) - Universidade Federal de Santa Catarina. Orientador: Samuel Steiner dos Santos.
14. Larissa Borges Marthendal. Requalificação urbana no Bairro Monte Verde. 2015. Trabalho de Conclusão de Curso. (Graduação em Arquitetura e Urbanismo) - Universidade Federal de Santa Catarina. Orientador: Samuel Steiner dos Santos.
15. Nicole Pinheiro Martins. Resgate da arquitetura: nova proposta para a praça Bento Silvério. 2015. Trabalho de Conclusão de Curso. (Graduação em Arquitetura e Urbanismo) - Universidade Federal de Santa Catarina. Orientador: Samuel Steiner dos Santos.
16. Priscilla Vilela Mendes. Intervenções urbanas horti-culturais de interesse coletivo. 2015. Trabalho de Conclusão de Curso. (Graduação em Arquitetura e Urbanismo) - Universidade Federal de Santa Catarina. Orientador: Samuel Steiner dos Santos.
17. Tayná da Silva. Parque urbano do Aterro da Via Expressa Sul. 2015. Trabalho de Conclusão de Curso. (Graduação em Arquitetura e Urbanismo) - Universidade Federal de Santa Catarina. Orientador: Samuel Steiner dos Santos.

TESE DE DOUTORADO – SAMUEL STEINER DOS SANTOS

ENTRE TRANSFORMAÇÕES E PERMANÊNCIAS: OS INSTITUTOS DE PLANEJAMENTO URBANO DE
FLORIANÓPOLIS E JOINVILLE

LINK: <http://tede.ufsc.br/teses/PGCN0578-T.pdf>

DISSERTAÇÃO DE MESTRADO – SAMUEL STEINER DOS SANTOS

PLANO DIRETOR DE ITAJAÍ: DO DESENHO DA PARTICIPAÇÃO À PARTICIPAÇÃO SEM DESENHO

LINK: <http://www.tede.ufsc.br/teses/PGCN0338-D.pdf>

[Handwritten signature and initials]



República Federativa do Brasil
Ministério da Educação

UNIVERSIDADE FEDERAL DE SANTA CATARINA

A Reitora da Universidade Federal de Santa Catarina, no uso de suas atribuições confere o Grau de *Doutora*


Samuel Steiner dos Santos

de nacionalidade brasileira, natural do Estado de Santa Catarina, carteira de identidade com registro geral número 3.945.631/SC e nascido a 15 de maio de 1981, pela conclusão do Curso de *Pós-Graduação em Geografia* e pela Defesa Pública de *Tese de Doutorado*, realizada em 21 de setembro de 2015, outorgando-lhe o título de


DOCTOR em GEOGRAFIA

na Área de Concentração: *Desenvolvimento Regional e Urbano*, para que possa gozar de todos os direitos e prerrogativas legais.

Florianópolis, 9 de novembro de 2015.


Prof. Dr. Aloysio Marthins de Araujo
Junior
Coordenador

Samuel Steiner dos Santos
Titulado
201100342


Profra. Dra. Roselane Neckel
Reitora

4º Tabelionato de Notas
4º Ofício de Protestos de Títulos
Vanda de Souza Salles - Tabella
Praça Pereira Oliveira 64 - Torre, Ed. Emedax - Centro
Florianópolis/SC - CEP 88010-540 - Fone: (48) 3224-3669
www.cartorios11es.com.br




--- AUTENTICAÇÃO Nº 262423 ---
Autentico a presente fotocópia por ser reprodução
fidel do original que me foi apresentado.
Do que dou fé.

Florianópolis, 21 de setembro de 2020

RONALDO DANIEL RODRIGUES - Escritor Autorizado

Emolumentos: R\$ 4,00 + selo: R\$ 2,80 - Total: R\$6,80

Selo Digital de Fiscalização - Selo normal FX556546-573Q
Confira os dados do ato em: selo.ufsc.luar.br



Ficha de identificação da obra elaborada pelo autor através do Programa de Geração Automática da Biblioteca Universitária da UFSC.

Santos, Samuel Steiner dos

Entre transformações e permanências : os institutos de planejamento urbano de Florianópolis e Joinville / Samuel Steiner dos Santos ; orientador, Elson Manoel Pereira - Florianópolis, SC, 2015.

627 p.

Tese (doutorado) - Universidade Federal de Santa Catarina, Centro de Filosofia e Ciências Humanas. Programa de Pós-Graduação em Geografia.

Inclui referências:

1. Geografia. 2. Planejamento Urbano. 3. IPPUI. 4. IPUF. 5. Institucionalização. I. Pereira, Elson Manoel. II. Universidade Federal de Santa Catarina. Programa de Pós-Graduação em Geografia. III. Título.

Handwritten signature and initials in blue ink, possibly reading 'F. M. Lolo'.

Samuel Steiner dos Santos

**ENTRE TRANSFORMAÇÕES E PERMANÊNCIAS: OS
INSTITUTOS DE PLANEJAMENTO URBANO DE
FLORIANÓPOLIS E JOINVILLE**


Tese submetida ao Programa de Pós
Graduação em Geografia da
Universidade Federal de Santa
Catarina para a obtenção do Grau de
Doutor em Geografia.

Orientador: Prof. Dr. Elson Manoel
Pereira

Florianópolis
2015



Handwritten signature and date: 2016



República Federativa do Brasil
Ministério da Educação

UNIVERSIDADE FEDERAL DE SANTA CATARINA

O Reitor da Universidade Federal de Santa Catarina, no uso de suas atribuições confere o Grau de MESTRE a

Samuel Steiner dos Santos

de nacionalidade *brasileira*, natural do Estado de Santa Catarina, Carteira de Identidade com registro geral número 3.945.631/SC e nascido a 15 de maio de 1981, pela conclusão do Curso de Pós-Graduação em GEOGRAFIA e pela Defesa Pública de Dissertação de Mestrado, realizada em 20 de fevereiro de 2008, outorgando-lhe o título de


MESTRE em GEOGRAFIA

na Área de Concentração: **Desenvolvimento Regional e Urbano**, para que possa gozar de todos os direitos e prerrogativas legais.

Florianópolis, 21 de julho de 2008.


Prof. Dr. Carlos José Espindola
Coordenador


Samuel Steiner dos Santos
Titulado


Prof. Dr. Alvaro Toubes Prata
Reitor

Total de Créditos Teóricos: 24
Total de Créditos Exigidos: 24
Língua Estrangeira:
Situação do aluno
Exame de Qualificação
Dissertação de Mestrado
Ingresso no curso
Modalidade de realização do curso
Local de realização do curso
Bolsista

Índice de aproveitamento 3,8
Carga Horária: 450 horas-aula
Inglês – 09/11/2004
Concluído com defesa de dissertação
18/10/2006 Nível: Aprovado
06 créditos (90 horas-aula)
Processo seletivo
Presencial
UFSC
CAPES

DISSERTAÇÃO DE MESTRADO

Título: **Plano Diretor de Itajai/SC: do desenho da participação à participação sem desenho.**

Banca Examinadora: Prof. Dr. Elson Manoel Pereira (Orientador-GCN/UFSC)
Prof. Dr. Nelson Popini Vaz (Membro-ARQ/UFSC)
Prof. Dr. Luiz Alberto de Souza (Membro-FURB)

Nota: **10,0** Conceito: **“A”** GRAU: **Mestre em Geografia**

Data da Defesa: **20 de fevereiro de 2008**

Portaria N°:03/CPGG/2008

Prorrogação de Prazo: Março a Agosto/2007, aprovado em reunião do Colegiado do Programa em 15/03/2007.
Setembro/2007 a Fevereiro/2008, aprovado em reunião do Colegiado do Programa em 10/10/2007.

Observação:

Curso reconhecido pela Portaria/Federal n° 2878 de 24/08/2005, publicada no Diário Oficial da União em 26/08/2005.

Florianópolis, 20 de fevereiro de 2008



--- AUTENTICAÇÃO N° 262423 ---
Autentico a presente fotocópia por ser reprodução
fiel do original que me foi apresentado.
Do que dou fé.

Florianópolis, 21 de setembro de 2020

RONALDO DANIEL RODRIGUES - Escrevente Autorizado

Emolumentos: R\$ 4,00 + selo: R\$ 2,80 – Total: R\$6,80

Selo Digital de Fiscalização - Se o normal FXS66548-NTY4
Confira os dados do ato em selo.tjsc.jus.br

4º TABELIONATO
DE NOTAS
4º OFÍCIO
PROTESTO

Prof. Dr. Carlos José Espindola
Coordenador do Curso de
Pós-Graduação em Geografia
CFH/UFSC




UNIVERSIDADE FEDERAL DE SANTA CATARINA
CENTRO DE FILOSOFIA E CIÊNCIAS HUMANAS
COORDENADORIA DE PÓS-GRADUAÇÃO EM GEOGRAFIA
Campus Universitário – Trindade
CEP 88.040-970 – Florianópolis – Santa Catarina
FONE (048) 3721-9412 – FAX: (048) 3721-9983


Ata da Defesa Pública de Dissertação de Mestrado de **Samuel Steiner dos Santos**. Aos vinte dias do mês de fevereiro do ano dois mil e oito, às quatorze horas e trinta minutos, na Sala de Usos Múltiplos do Departamento de Geociências do Centro de Filosofia e Ciências Humanas da Universidade Federal de Santa Catarina, reuniram-se os membros da banca examinadora composta pelos Senhores Professores: Dr. Elson Manoel Pereira (Presidente e Orientador), Dr. Nelson Popini Vaz e Dr. Luiz Alberto de Souza, designados pela Portaria Nº 03/CPPGG/2008 do Coordenador do Programa de Pós-Graduação em Geografia, da Universidade Federal de Santa Catarina, a fim de argüirem a dissertação de mestrado do Senhor Samuel Steiner dos Santos, subordinada ao título **“Plano Diretor de Itajaí/SC: do desenho da participação à participação sem desenho”**. Aberta a sessão pelo presidente da mesma, coube ao candidato, na forma regimental, expor o tema de sua dissertação, findo o que, dentro do tempo regulamentar, foi questionado pelos membros da banca examinadora e, em seguida deu as explicações que se faziam necessárias. As notas e conceitos atribuídos pela banca examinadora são os que seguem: Dr. Elson Manoel Pereira: (Presidente e Orientador) nota “10,0” e conceito “A”; Dr. Nelson Popini Vaz: nota “10,0” e conceito “A” e Dr. Luiz Alberto de Souza: nota “10,0” e conceito “A” resultando a nota final “10,0” e conceito final “10,0”, A fazendo *jus ao título* de Mestre em Geografia.

Recomendações da Banca:

Banca Examinadora:



Dr. Elson Manoel Pereira (Presidente e Orientador-GCN/UFSC)

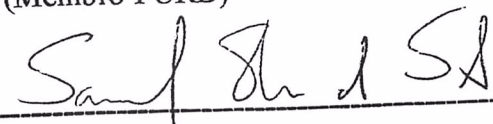


Dr. Nelson Popini Vaz (Membro-ARQ/UFSC)




Dr. Luiz Alberto de Souza (Membro-FURB)

Candidato:



Samuel Steiner dos Santos

Florianópolis, 20 de fevereiro de 2008



UNIVERSIDADE FEDERAL DE SANTA CATARINA
CENTRO DE FILOSOFIA E CIÊNCIAS HUMANAS
DEPARTAMENTO DE GEOCIÊNCIAS
PROGRAMA DE PÓS-GRADUAÇÃO EM GEOGRAFIA

Samuel Steiner dos Santos

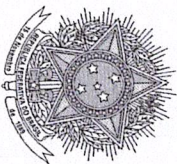
PLANO DIRETOR DE ITAJAÍ: DO DESENHO DA PARTICIPAÇÃO
À PARTICIPAÇÃO SEM DESENHO

Dissertação apresentada ao Programa de pós-graduação em Geografia da Universidade Federal de Santa Catarina como requisito parcial para obtenção do grau de Mestre em Geografia.

Orientador: Prof. Dr. Elson Manoel Pereira

FLORIANÓPOLIS, 2008


2008



República Federativa do Brasil
Ministério da Educação


UNIVERSIDADE FEDERAL DE SANTA CATARINA


O Reitor da Universidade Federal de Santa Catarina, no uso de suas atribuições e tendo em vista a conclusão do curso de Graduação em **Arquitetura e Urbanismo** na data de **11 de março de 2005**, confere o título de **Arquiteto e Urbanista** a


Samuel Steiner dos Santos

de nacionalidade *brasileira*, natural do Estado de Santa Catarina, carteira de identidade com registro geral número 3.945.631.5/SC, nascido a 15 de maio de 1981, outorgando-lhe o presente Diploma a fim de que possa gozar de todos os direitos e prerrogativas legais.

Florianópolis, 11 de março de 2005.


Profa Maria Inês Sygai
Presidente do colegiado do curso


Samuel Steiner dos Santos
Titulado
99231336


Prof. Dúcio José Botelho
Reitor